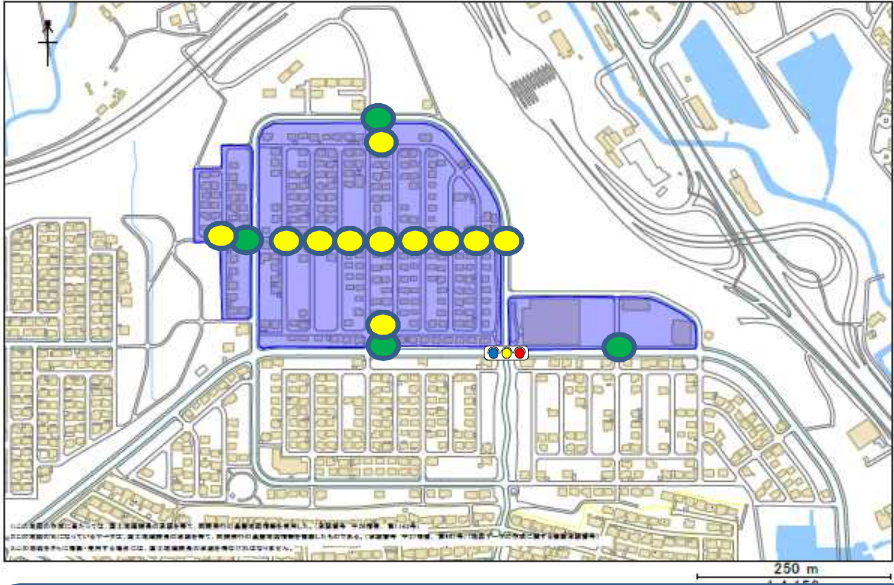
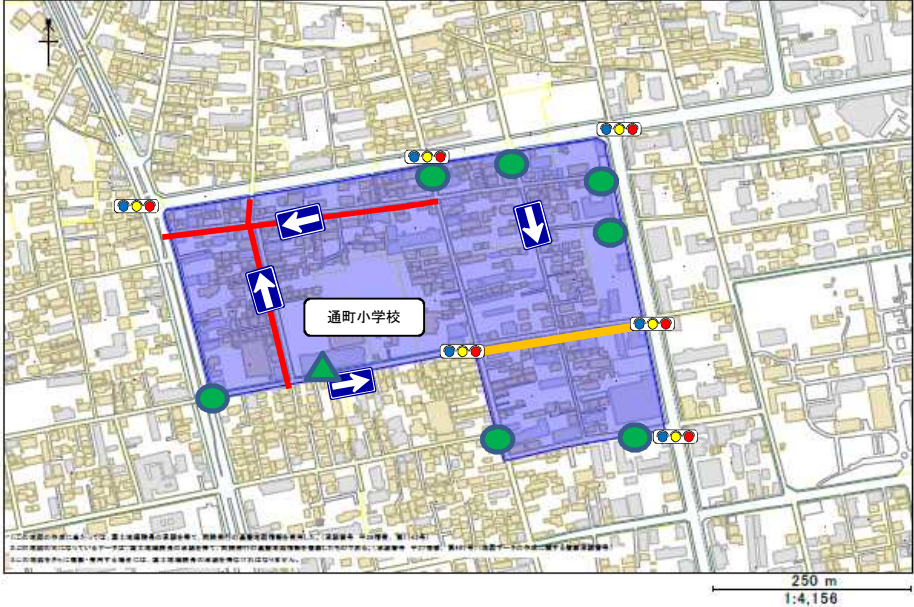


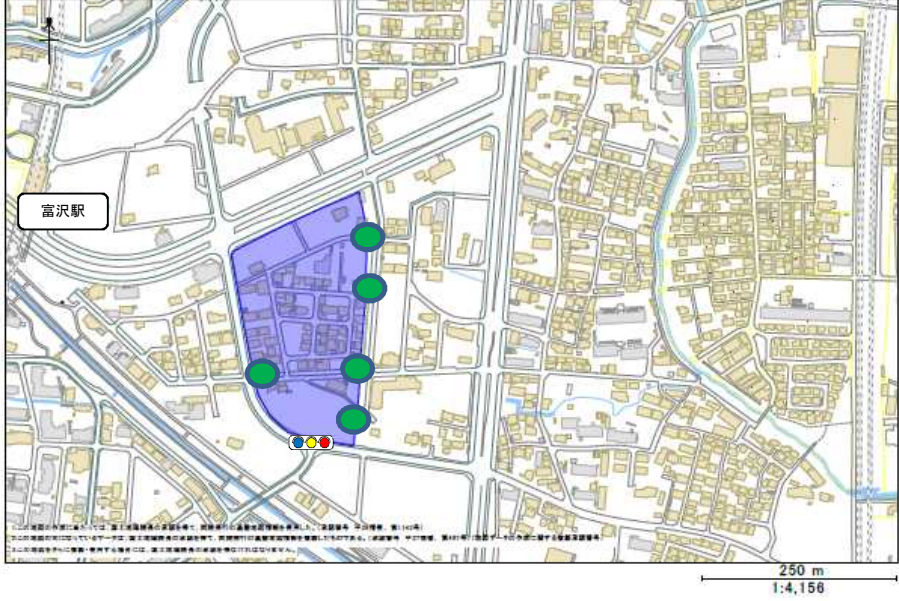
地名等	1 泉区将監殿三・四丁目	導入年月	平成24年4月
		面積	11 ha
地図			
	<p>(凡例)</p> <p>路面表示(ゾーン30) ●</p> <p>クロスマーク ●</p> <p>交差点カラー化 ●</p> <p>ドッドライン ■■■■</p> <p>スラローム ———</p>		

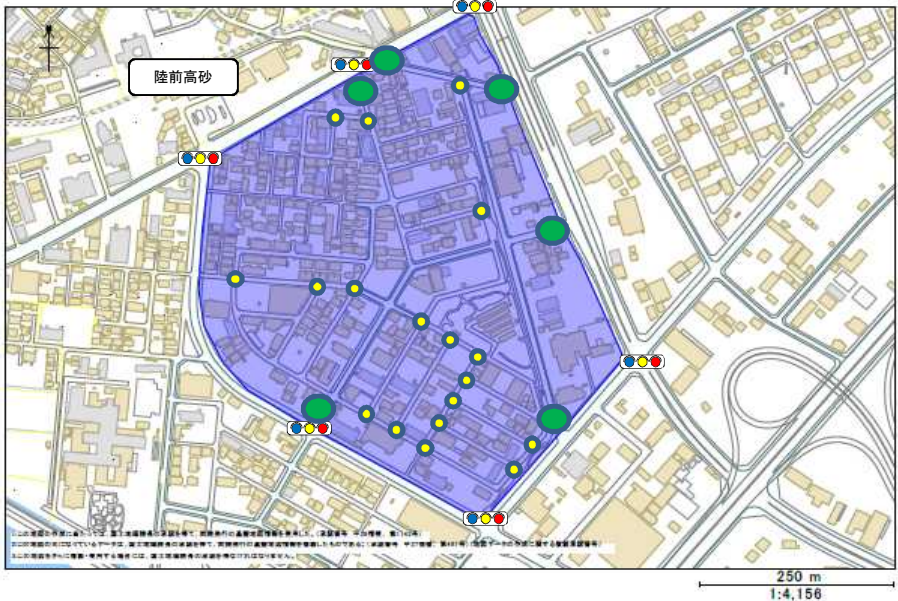
地名等	2 泉区将監殿二・五丁目	導入年月 面積	平成24年4月 8.1 ha
地図	 <p data-bbox="402 1048 702 1153"> (凡例)  路面表示(ゾーン30) ●  クロスマーク ● </p>		

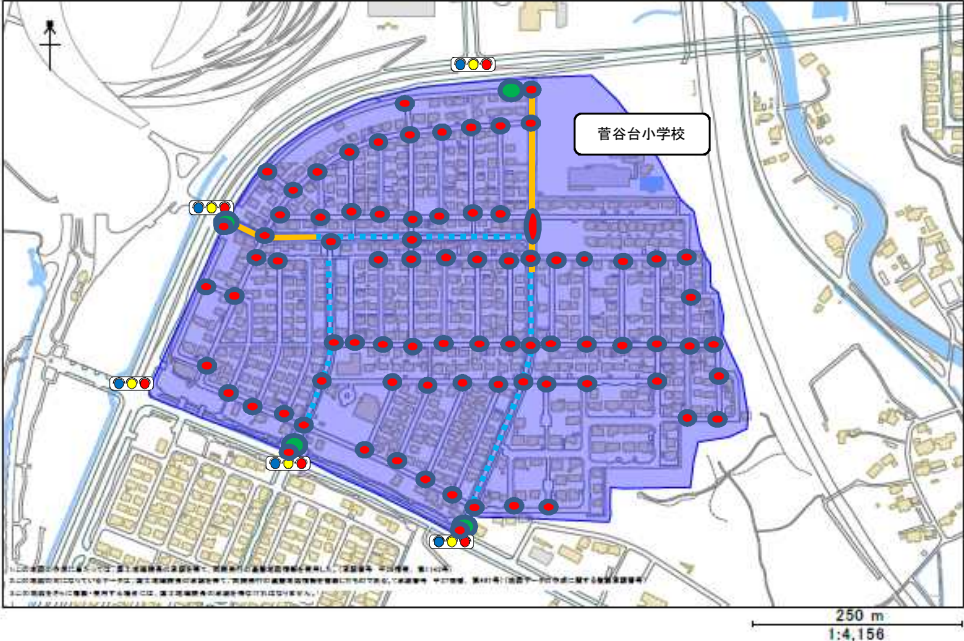
地名等	3 青葉区通町	導入年月 面積	平成24年8月 19.2 ha						
地図	 <p data-bbox="416 952 1029 996">*この地図の外観は、国土交通省の「国土画像情報（国土画像）提供システム」に基づき、2023年10月現在のデータに基づき作成されています。最新のデータについては、国土交通省の「国土画像情報（国土画像）提供システム」をご確認ください。</p> <p data-bbox="1125 996 1334 1025">250 m 1:4,158</p> <div data-bbox="411 1048 1358 1234" style="border: 1px solid black; border-radius: 15px; padding: 10px;"> <p>(凡例)</p> <table border="0"> <tr> <td>路面表示(ゾーン30) ●</td> <td>路側帯カラー化</td> <td>——</td> </tr> <tr> <td>照明灯付横断歩道標識(LED) ▲</td> <td>車両通行禁止</td> <td>——</td> </tr> </table> </div>			路面表示(ゾーン30) ●	路側帯カラー化	——	照明灯付横断歩道標識(LED) ▲	車両通行禁止	——
路面表示(ゾーン30) ●	路側帯カラー化	——							
照明灯付横断歩道標識(LED) ▲	車両通行禁止	——							

地名等	4 太白区大野田四丁目東	導入年月 面積	平成24年11月 5.1 ha
地図	 <p data-bbox="411 947 1059 992"> <small>           ①この図面は、国土交通省の定める「国土利用計画法」に基づき、国土利用計画の作成に当たって作成されたものである。②この図面は、国土利用計画法に基づき、国土利用計画の作成に当たって作成されたものである。③この図面は、国土利用計画法に基づき、国土利用計画の作成に当たって作成されたものである。         </small> </p> <p data-bbox="1161 992 1378 1025">           250 m 1:4,156         </p> <div data-bbox="399 1048 1348 1236" style="border: 1px solid black; border-radius: 15px; padding: 10px;"> <p data-bbox="427 1093 715 1160">             (凡例)              路面表示(ゾーン30) ●           </p> </div>		



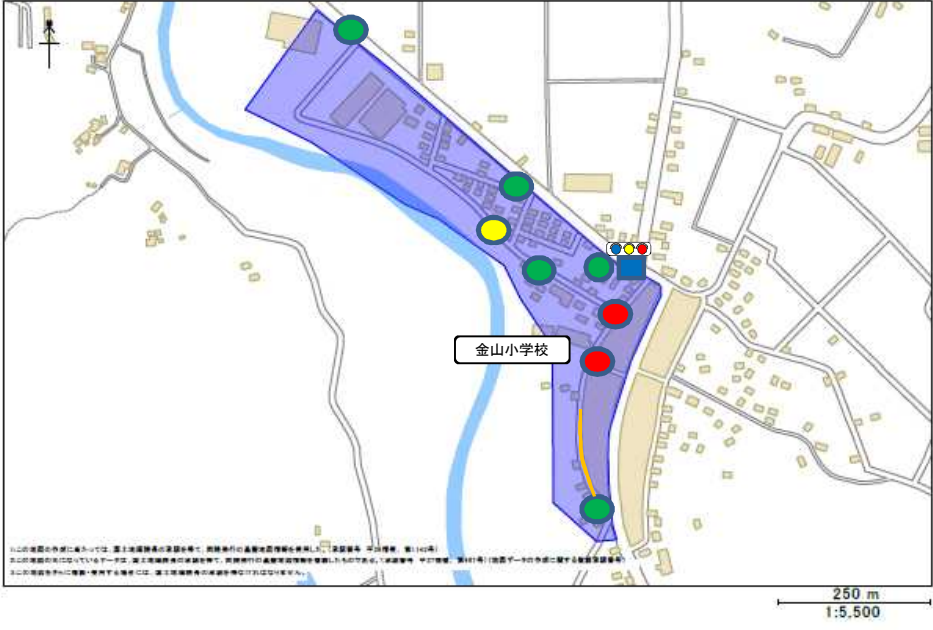
地名等	5 太白区大野田四丁目西	導入年月 面積	平成24年11月 4.5 ha
地図	 <p data-bbox="384 918 986 958"> <small>         1. 本図は、国土院の提供した航空写真をもとに、国土院の提供したデータに基づき作成されたもので、正確性を保証するものではありません。また、本図は、国土院の提供したデータに基づき作成されたもので、正確性を保証するものではありません。また、本図は、国土院の提供したデータに基づき作成されたもので、正確性を保証するものではありません。       </small> </p> <p data-bbox="384 1070 710 1142"> <b>(凡例)</b>          路面表示(ゾーン30) ●       </p>		

地名等	6 宮城野区高砂	導入年月 面積	平成24年10月 23.2 ha
地図	 <p data-bbox="391 1064 686 1176"> (凡例)  路面表示(ゾーン30) ●  クロスマーク ● </p>		

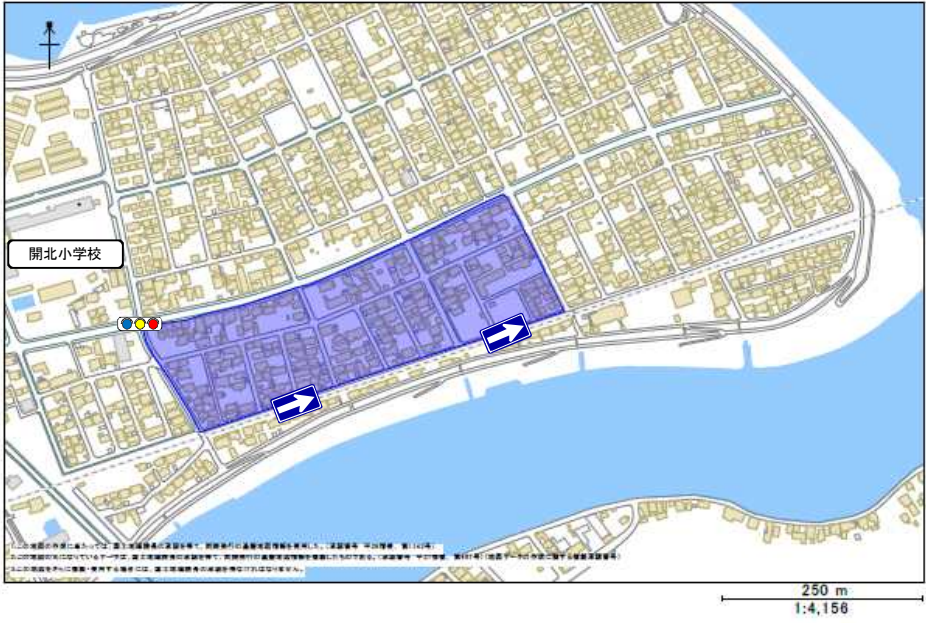
地名等	7 菅谷台三丁目	導入年月 面積	平成24年10月 26 ha								
地図	 <p data-bbox="406 1070 491 1102">(凡例)</p> <table data-bbox="406 1108 1308 1187"> <tr> <td data-bbox="406 1108 662 1137">路面表示(ゾーン30)</td> <td data-bbox="662 1108 702 1137">●</td> <td data-bbox="766 1108 949 1137">歩道(カラー化)</td> <td data-bbox="1045 1108 1197 1137">—</td> </tr> <tr> <td data-bbox="406 1142 662 1171">交差点カラー化</td> <td data-bbox="662 1142 702 1171">●</td> <td data-bbox="766 1142 1077 1171">歩道(カラー化)+クランク</td> <td data-bbox="1149 1142 1308 1171">—</td> </tr> </table>			路面表示(ゾーン30)	●	歩道(カラー化)	—	交差点カラー化	●	歩道(カラー化)+クランク	—
路面表示(ゾーン30)	●	歩道(カラー化)	—								
交差点カラー化	●	歩道(カラー化)+クランク	—								

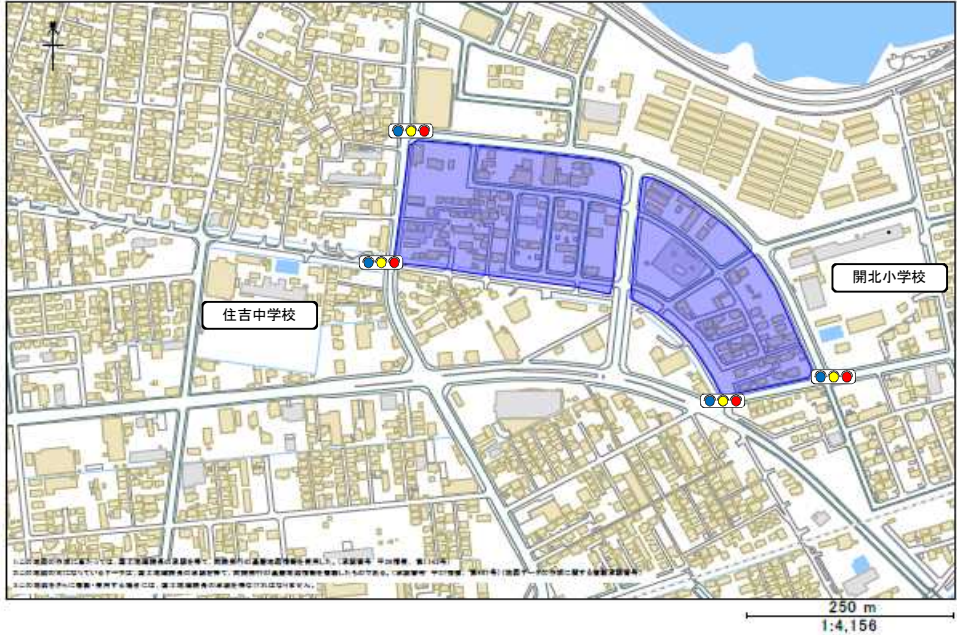
地名等	8 牛飼	導入年月 面積	平成25年1月 12.8 ha
地図	 <p data-bbox="427 1075 502 1108">(凡例)</p> <p data-bbox="427 1108 718 1142">路面表示(ゾーン30) ●</p> <p data-bbox="917 1108 1252 1142">路側帯カラー化 ————</p> <p data-bbox="917 1142 1268 1176">ドットライン - - - - -</p>		







地名等	9 金山	導入年月 面積	平成25年1月 14.3 ha						
地図	 <p data-bbox="363 952 981 996"> <small>         ①この地図は、国土交通省の「国土利用計画」に基づき、国土利用計画に基づき作成されたものである。国土利用計画は、国土利用の総合的な計画であり、国土利用の総合的な計画に基づき作成されたものである。国土利用計画は、国土利用の総合的な計画であり、国土利用の総合的な計画に基づき作成されたものである。       </small> </p> <div data-bbox="399 1048 1348 1243" style="border: 1px solid black; border-radius: 15px; padding: 10px;"> <p>(凡例)</p> <table style="width: 100%;"> <tr> <td style="width: 50%;">路面表示(ゾーン30) ●</td> <td style="width: 50%;">路側帯カラー化</td> </tr> <tr> <td>クロスマーク ●</td> <td>ハンプ ■</td> </tr> <tr> <td>交差点カラー化 ●</td> <td></td> </tr> </table> </div>			路面表示(ゾーン30) ●	路側帯カラー化	クロスマーク ●	ハンプ ■	交差点カラー化 ●	
路面表示(ゾーン30) ●	路側帯カラー化								
クロスマーク ●	ハンプ ■								
交差点カラー化 ●									

地名等	10 寺池	導入年月 面積	平成24年11月 39.3 ha
地図	<p>(凡例)</p> <p>路面表示(ゾーン30) ●</p> <p>交差点カラー化 ●</p> <p>路側帯カラー化 —</p> <p>1.この地図の作成に当たっては、国土地理院長の承認を得て、関係者の承認取得後を使用した。(承認番号 平24理地 第1143号)  2.この地図の作成に当たっては、国土地理院長の承認を得て、関係者の承認取得後に行ったものである。(承認番号 平24理地 第487号)(地図データの作成に関する承認番号)  3.この地図をさらに複製・使用する場合は、国土地理院長の承認を得なければなりません。</p>		

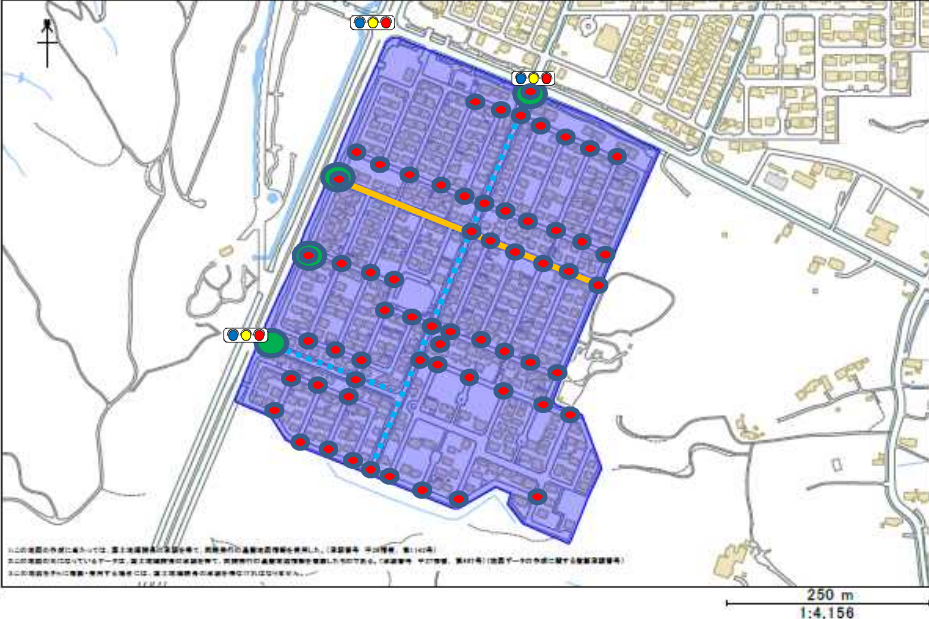
地名等	11 水明南一丁目	導入年月 面積	平成24年12月 7.2 ha
地図	 <p data-bbox="411 1122 491 1155">(凡例)</p>		

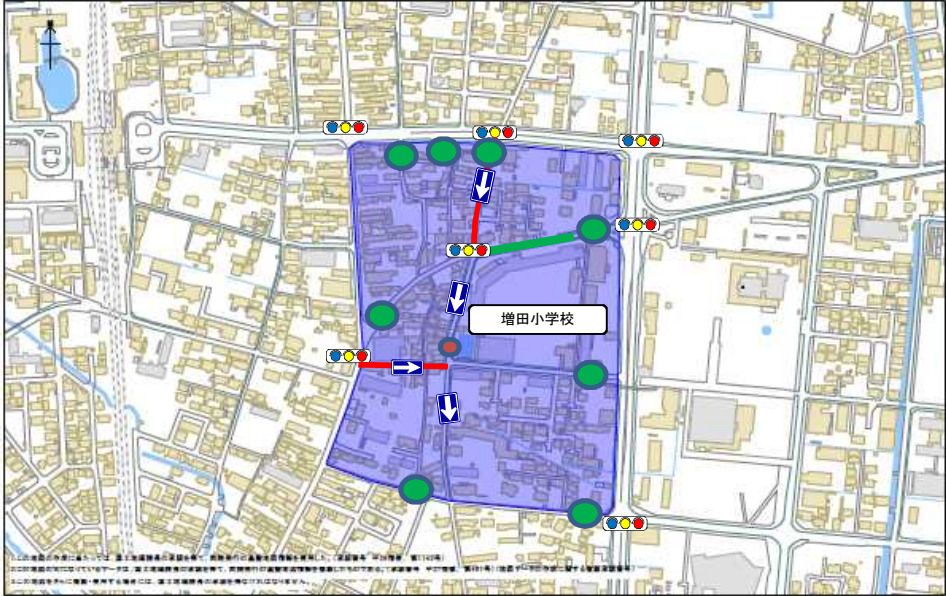
地名等	12 大橋三丁目	導入年月 面積	平成24年12月 3.4 ha
地図	 <p data-bbox="438 1108 518 1142">(凡例)</p>		



地名等	13 青葉区一番町一丁目	導入年月 面積	平成26年3月 4.5 ha
地図	<p>(凡例)</p> <p>路面表示(ゾーン30)  </p> <p>クロスマーク </p> <p>一時停止強調表示 </p>		

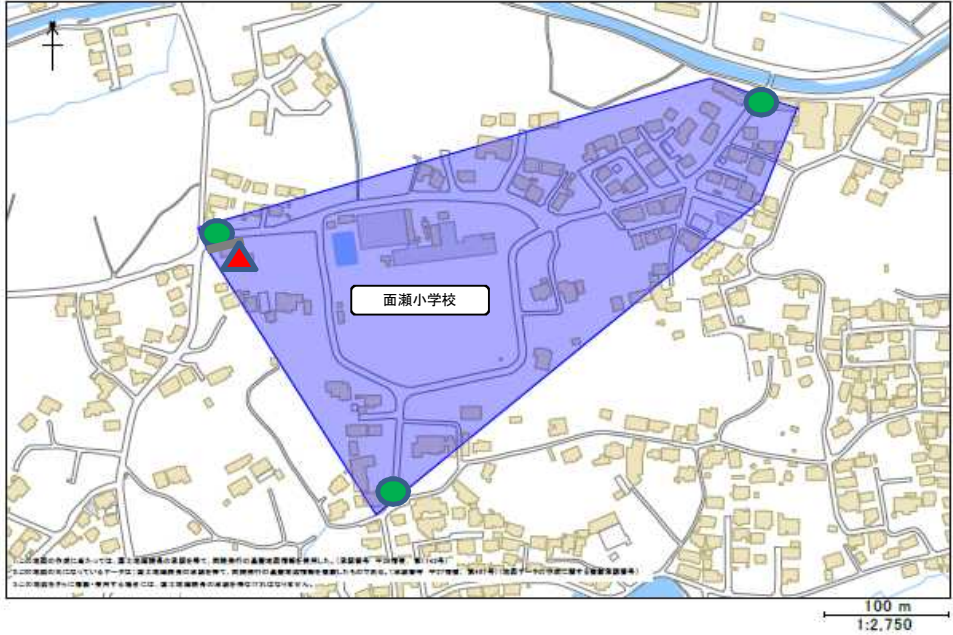
地名等	14 青葉区木町通	導入年月	平成26年3月
		面積	10.8 ha
地図			
	<p>(凡例)</p> <p>路面表示(ゾーン30) ●</p> <p>照明灯付横断歩道標識(LED) ▲</p> <p>路側帯カラー化 ———</p>		

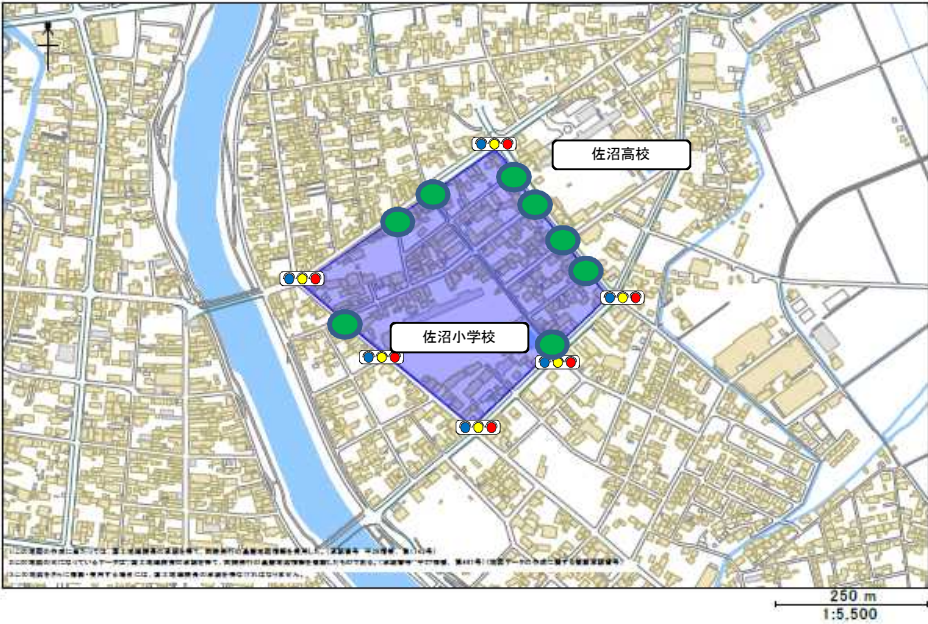
地名等	15 菅谷台一・二丁目	導入年月 面積	平成26年3月 21.7 ha
地図	 <p data-bbox="391 940 1013 985"> <small>         ①この地図は、国土交通省の定める基準に基づき作成されたもので、正確性を保証するものではありません。また、この地図は、国土交通省の定める基準に基づき作成されたもので、正確性を保証するものではありません。また、この地図は、国土交通省の定める基準に基づき作成されたもので、正確性を保証するものではありません。       </small> </p> <div data-bbox="391 1041 1324 1232"> <p>(凡例)</p> <p>路面表示(ゾーン30) ● 歩道(カラー)</p> <p>交差点カラー化 ● 歩道(カラー)・クランク</p> </div>		

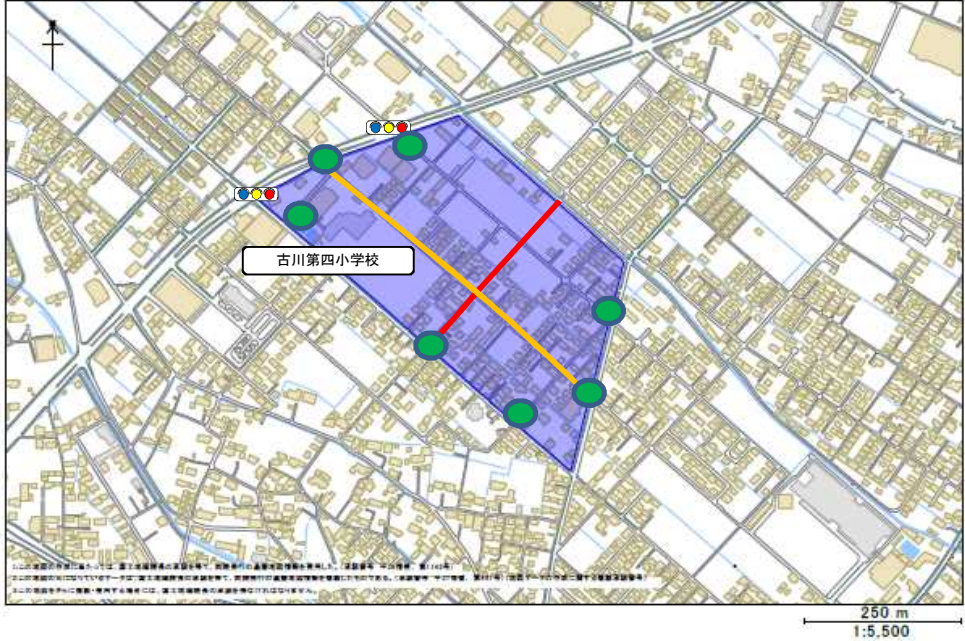
地名等	16 増田三丁目	導入年月 面積	平成26年3月 14.5 ha								
地図	 <p data-bbox="422 1070 507 1104">(凡例)</p> <table border="0" data-bbox="422 1104 1300 1182"> <tr> <td data-bbox="422 1104 678 1137">路面表示(ゾーン30)</td> <td data-bbox="694 1104 730 1144">●</td> <td data-bbox="927 1104 1098 1137">車両通行禁止</td> <td data-bbox="1141 1104 1300 1137">—</td> </tr> <tr> <td data-bbox="422 1137 592 1171">一時停止強調</td> <td data-bbox="651 1144 687 1184">●</td> <td data-bbox="927 1137 1061 1171">減速マーク</td> <td data-bbox="1141 1137 1300 1171">—</td> </tr> </table>			路面表示(ゾーン30)	●	車両通行禁止	—	一時停止強調	●	減速マーク	—
路面表示(ゾーン30)	●	車両通行禁止	—								
一時停止強調	●	減速マーク	—								



地名等	17 中村	導入年月	平成26年3月
		面積	28.6 ha
地図			
	<p>(凡例)</p> <p>路面表示(ゾーン30) ●</p> <p>クロスマーク ●</p> <p>路側帯カラー化 —</p>		

地名等	18 松崎下赤田	導入年月 面積	平成26年3月 7.5 ha
地図	 <p>(凡例)  路面表示(ゾーン30) ●  自発光規制標識 ▲</p> <p>防護柵 ———</p>		

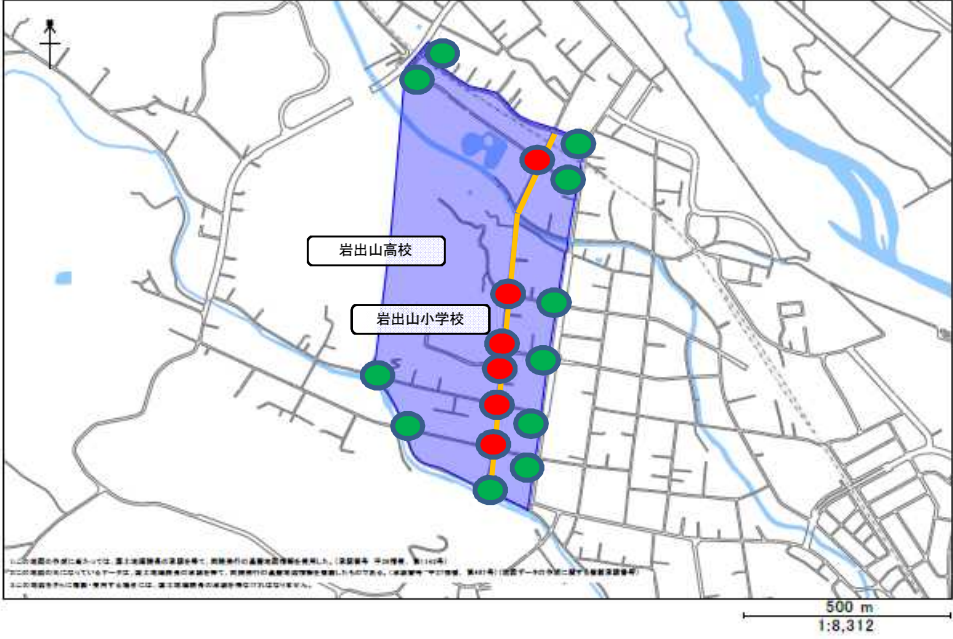
地名等	19 迫町佐沼字錦	導入年月 面積	平成26年3月 12 ha
地図	 <p data-bbox="391 1108 710 1187">(凡例) 路面表示(ゾーン30) ●</p>		

地名等	20 古川字大宮八丁目	導入年月 面積	平成26年3月 16.6 ha
地図	 <p data-bbox="438 1064 1324 1220"> <b>(凡例)</b>          路面表示(ゾーン30) ●          クロスマーク ●       </p> <p data-bbox="933 1108 1324 1176">         路側帯拡幅          車両通行禁止       </p>		



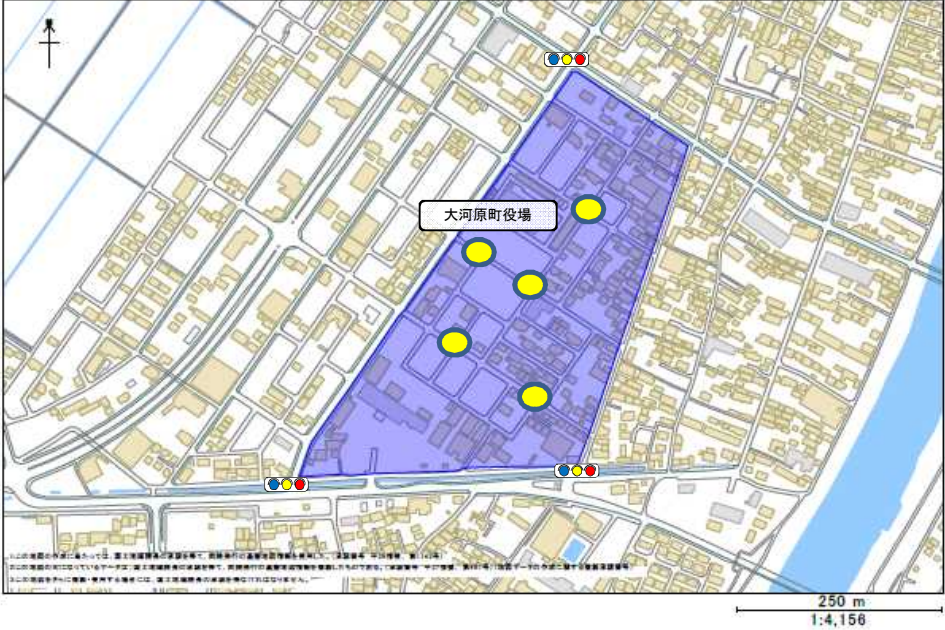

地名等	21 若柳字川北堰下	導入年月 面積	平成26年3月 19.6 ha									
地図	<p>(凡例)</p> <table border="0"> <tr> <td>路面表示(ゾーン30) ●</td> <td>路側帯カラー化</td> <td>—</td> </tr> <tr> <td>照明灯付横断歩道標識(LED) ▲</td> <td>車両通行禁止</td> <td>—</td> </tr> <tr> <td>交差点カラー化 ●</td> <td></td> <td></td> </tr> </table>			路面表示(ゾーン30) ●	路側帯カラー化	—	照明灯付横断歩道標識(LED) ▲	車両通行禁止	—	交差点カラー化 ●		
路面表示(ゾーン30) ●	路側帯カラー化	—										
照明灯付横断歩道標識(LED) ▲	車両通行禁止	—										
交差点カラー化 ●												

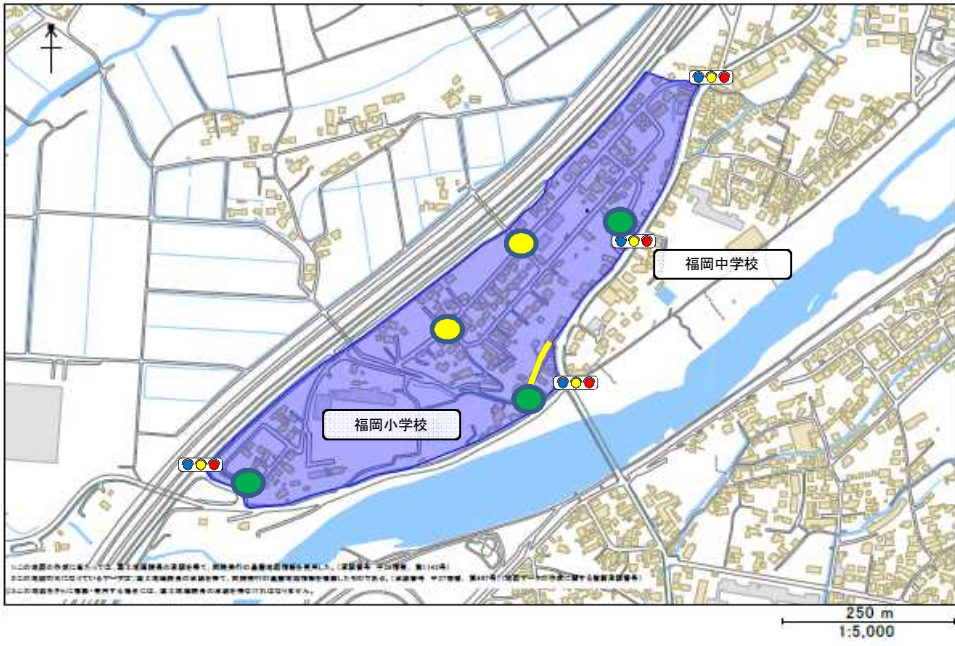
地名等	22 築館薬師三丁目	導入年月	平成26年3月								
		面積	9.1	ha							
地図											
	<p>(凡例)</p> <table border="0"> <tr> <td>路面表示(ゾーン30)</td> <td></td> <td>路側帯カラー化</td> <td></td> </tr> <tr> <td>照明灯付横断歩道標識(LED)</td> <td></td> <td>大型等通行禁止</td> <td></td> </tr> </table>				路面表示(ゾーン30)		路側帯カラー化		照明灯付横断歩道標識(LED)		大型等通行禁止
路面表示(ゾーン30)		路側帯カラー化									
照明灯付横断歩道標識(LED)		大型等通行禁止									

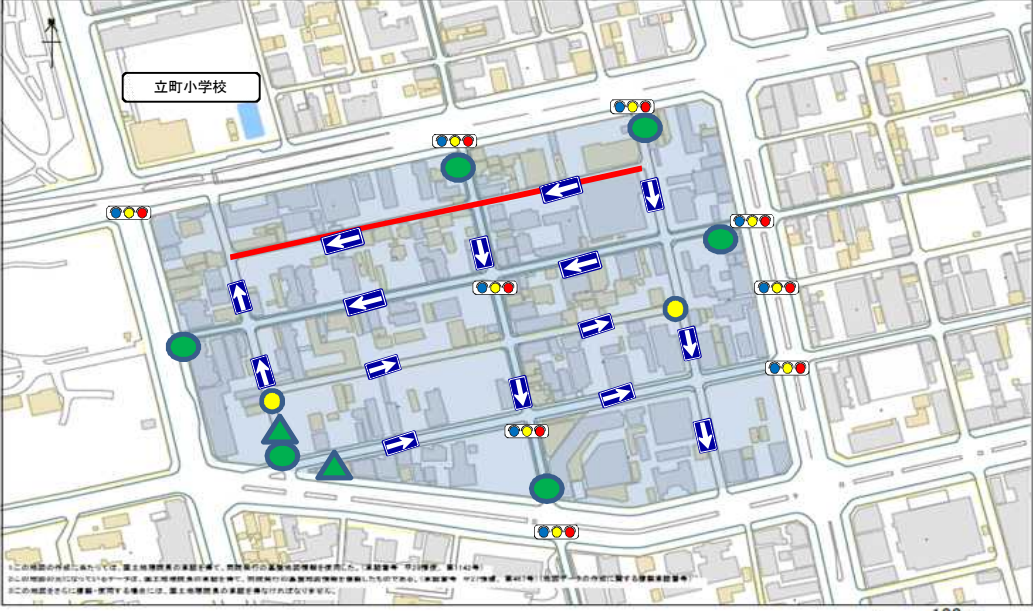
地名等	23 岩出山字二ノ構	導入年月 面積	平成26年3月 40.6 ha
地図	 <p data-bbox="368 943 1007 987"> <small>         ①この地図の作成にあたっては、国土院提供の基礎図面等、関係機関の提供資料等を利用し、(測量番号 平24特第 第142号)          国土院提供の基礎図面等(測量番号等)を基に、関係機関の提供資料等を利用し、(測量番号 平24特第 第142号)          国土院提供の基礎図面等(測量番号等)を基に、関係機関の提供資料等を利用し、(測量番号 平24特第 第142号)       </small> </p> <div data-bbox="392 1048 1342 1240" style="border: 1px solid black; border-radius: 15px; padding: 10px;"> <p>(凡例)</p> <p>路面表示(ゾーン30) ●</p> <p>交差点カラー化 ●</p> <p>路側帯カラー化 —</p> </div>		

地名等	24 町裏	導入年月 面積	平成26年3月 19.6 ha
地図	<p>(凡例) 路面表示(ゾーン30) ● 路側帯カラー化 —</p>		




地名等	25 新南	導入年月 面積	平成26年3月 12.6 ha
地図	 <p data-bbox="391 940 1340 1019"> <small>         1. 本図は、国土院の提供によるもので、国土院が保証するものではありません。また、本図は、国土院が提供するもので、国土院が保証するものではありません。また、本図は、国土院が提供するもので、国土院が保証するものではありません。       </small> </p> <div data-bbox="391 1041 1340 1243" style="border: 1px solid black; border-radius: 15px; padding: 10px;"> <p>(凡例)          クロスマーク </p> </div>		

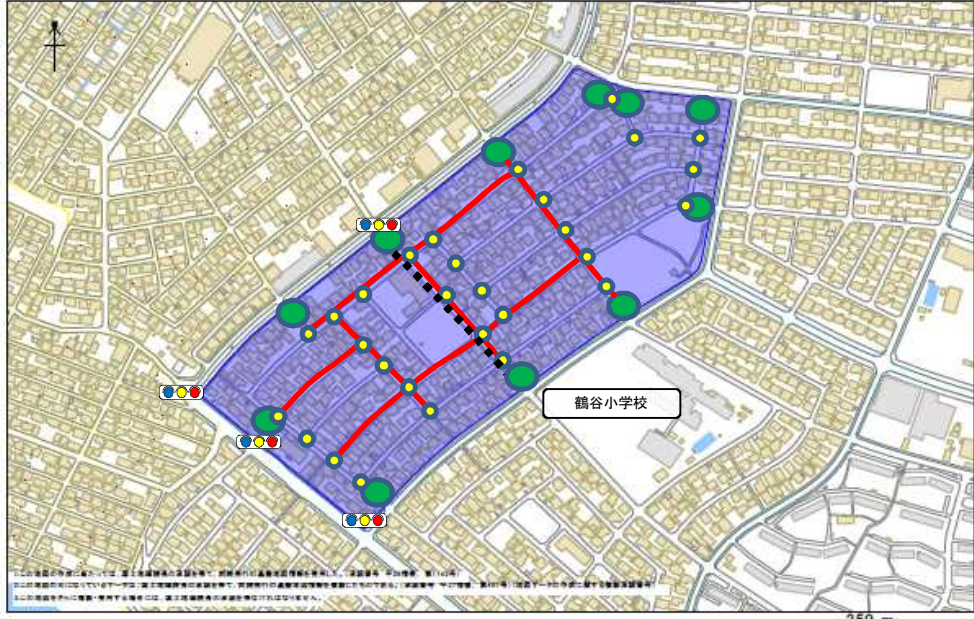









地名等	26 福岡長袋	導入年月 面積	平成26年3月 14.2 ha
地図	 <p>(凡例)  路面表示(ゾーン30) ●  クロスマーク ●  路側帯カラー化 —</p>		

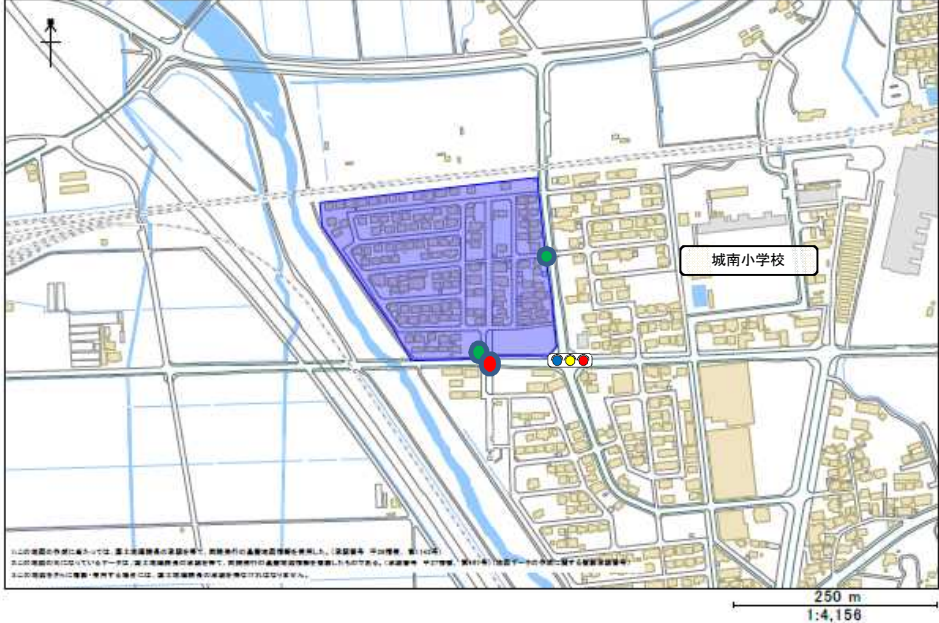
地名等	27 青葉区大町二丁目	導入年月 面積	平成27年3月 10.4 ha
地図	 <div data-bbox="336 1016 1342 1240" style="border: 1px solid black; border-radius: 15px; padding: 10px;"> <p>(凡例)</p> <p>路面表示(ゾーン30) ●</p> <p>クロスマーク ●</p> <p>照明灯付横断歩道標識 ▲</p> <p>車両通行禁止 ———</p> </div>		

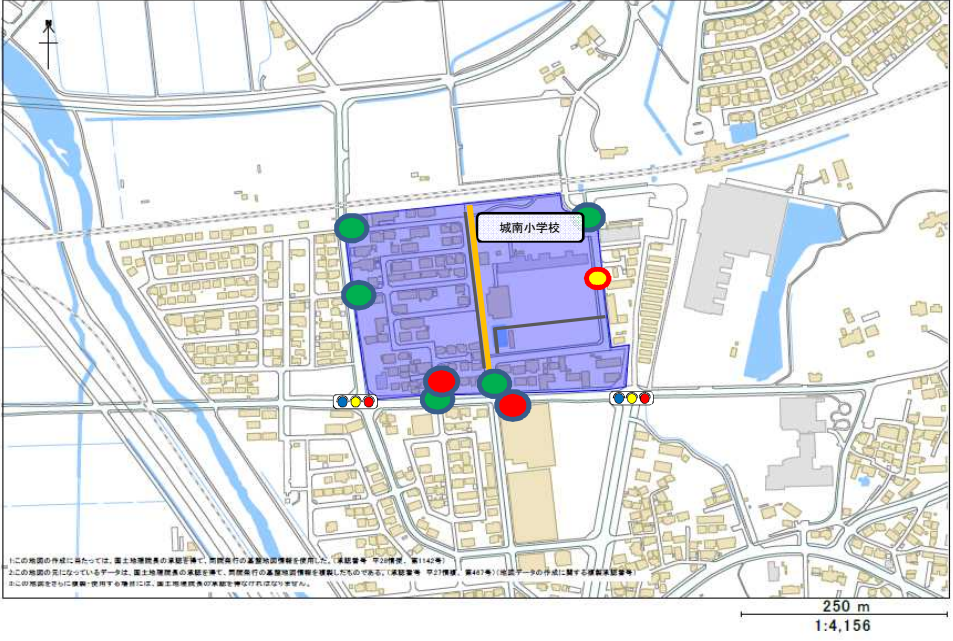
地名等	28 太白区大野田五丁目	導入年月 面積	平成27年3月 13.6 ha
地図	 <p data-bbox="405 949 1037 972">この地図は、国土院の提供したデータに基づき作成されています。地図上の情報は、最新の状況と一致しない場合があります。また、この地図は、国土院の提供したデータに基づき作成されています。地図上の情報は、最新の状況と一致しない場合があります。</p> <p data-bbox="405 972 1037 994">この地図は、国土院の提供したデータに基づき作成されています。地図上の情報は、最新の状況と一致しない場合があります。また、この地図は、国土院の提供したデータに基づき作成されています。地図上の情報は、最新の状況と一致しない場合があります。</p> <p data-bbox="405 994 1037 1016">この地図は、国土院の提供したデータに基づき作成されています。地図上の情報は、最新の状況と一致しない場合があります。また、この地図は、国土院の提供したデータに基づき作成されています。地図上の情報は、最新の状況と一致しない場合があります。</p> <div data-bbox="392 1048 1342 1240" style="border: 1px solid black; border-radius: 15px; padding: 10px;"> <p>(凡例)</p> <p>路面表示(ゾーン30) ●</p> <p>横断歩道 ●</p> <p>ドットライン .....</p> </div>		



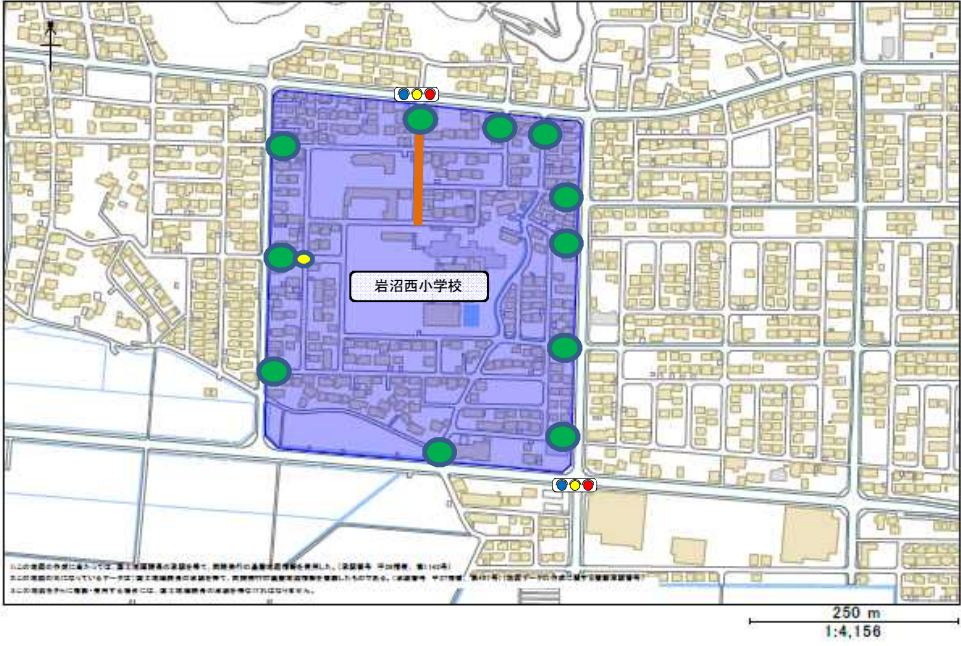
地名等	29 青葉区桜ヶ丘	導入年月 面積	平成27年3月 6.3 ha
地図	 <p data-bbox="411 1070 1337 1232"> <b>(凡例)</b>          路面表示(ゾーン30) ●          路側帯カラー化 ●●●●●●          車両通行禁止 ●●●●●●       </p>		

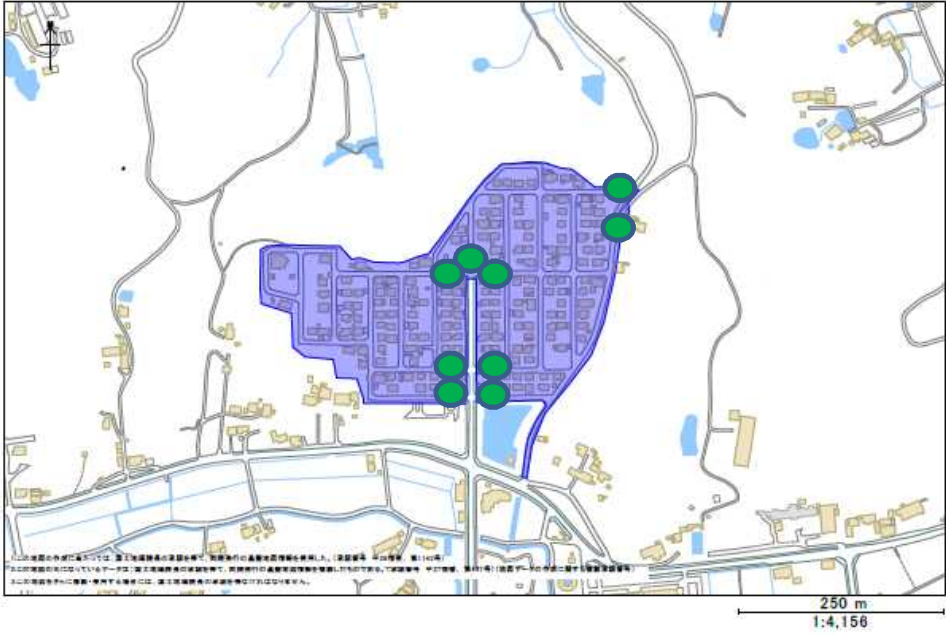
地名等	30 宮城野区鶴ヶ谷四丁目	導入年月 面積	平成27年1月 17.5 ha								
地図	 <p data-bbox="375 952 1021 985"> <small>この地図は、国土交通省の「国土利用情報提供システム」に基づき、宮城県庁の「宮城県道路情報システム」から取得したデータに基づいて作成されています。また、この地図には、国土交通省の「国土利用情報提供システム」に基づき、宮城県庁の「宮城県道路情報システム」から取得したデータに基づいて作成されています。また、この地図には、国土交通省の「国土利用情報提供システム」に基づき、宮城県庁の「宮城県道路情報システム」から取得したデータに基づいて作成されています。</small> </p> <p data-bbox="1197 996 1276 1041">250 m 1:4,156</p> <div data-bbox="375 1041 1316 1243"> <p>(凡例)</p> <table border="0"> <tr> <td>路面表示(ゾーン30)</td> <td></td> <td>車両通行禁止</td> <td></td> </tr> <tr> <td>クロスマーク</td> <td></td> <td>ドットライン</td> <td></td> </tr> </table> </div>			路面表示(ゾーン30)		車両通行禁止		クロスマーク		ドットライン	
路面表示(ゾーン30)		車両通行禁止									
クロスマーク		ドットライン									

地名等	31 城南一丁目西地区	導入年月 面積	平成27年3月 5 ha
地図	 <p data-bbox="419 952 1050 987"> <small>         以上の地図は、国土交通省の「国土利用情報提供システム」に基づき作成されたもので、正確性を保証するものではありません。また、この地図は、平成27年3月現在の状況を示しています。また、この地図は、国土交通省の「国土利用情報提供システム」に基づき作成されたもので、正確性を保証するものではありません。また、この地図は、平成27年3月現在の状況を示しています。       </small> </p> <div data-bbox="400 1048 1348 1236" style="border: 1px solid black; border-radius: 15px; padding: 10px;"> <p>(凡例)</p> <p>路面表示(ゾーン30) ●</p> <p>交差点カラー化 ●</p> </div>		

地名等	32 城南一丁目東地区	導入年月 面積	平成27年3月 7.5 ha						
地図	 <p data-bbox="391 952 1029 996"> <small>1) この地図の作成に当たっては、国土地理院の提供したデータ、関係機関の提供したデータ、測量データ、航空写真、衛星画像等に基づき作成されています。また、この地図の表示については、国土情報院の提供したデータ、関係機関の提供したデータ、測量データ、航空写真、衛星画像等に基づき作成されています。また、この地図の表示については、国土情報院の提供したデータ、関係機関の提供したデータ、測量データ、航空写真、衛星画像等に基づき作成されています。</small> </p> <div data-bbox="406 1048 1348 1243" style="border: 1px solid black; border-radius: 15px; padding: 10px;"> <p>(凡例)</p> <table border="0"> <tr> <td>路面表示(ゾーン30) ●</td> <td>交差点カラー化 ●</td> </tr> <tr> <td>防護柵 —</td> <td>歩道(カラー化) —</td> </tr> <tr> <td>横断歩道強調表示 ●</td> <td></td> </tr> </table> </div>			路面表示(ゾーン30) ●	交差点カラー化 ●	防護柵 —	歩道(カラー化) —	横断歩道強調表示 ●	
路面表示(ゾーン30) ●	交差点カラー化 ●								
防護柵 —	歩道(カラー化) —								
横断歩道強調表示 ●									



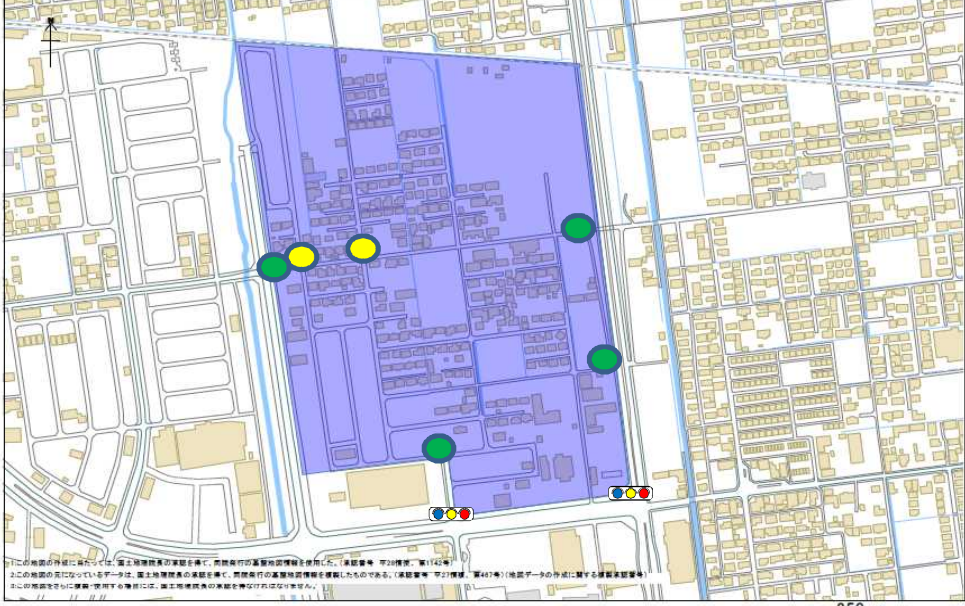
地名等	33 松ヶ丘一丁目	導入年月 面積	平成27年3月 15 ha
地図	 <p data-bbox="427 1093 512 1122">(凡例)</p> <p data-bbox="427 1126 722 1160">路面表示(ゾーン30) ●</p> <p data-bbox="427 1162 619 1196">クロスマーク ●</p> <p data-bbox="933 1126 1075 1160">路側帯拡幅 —</p>		

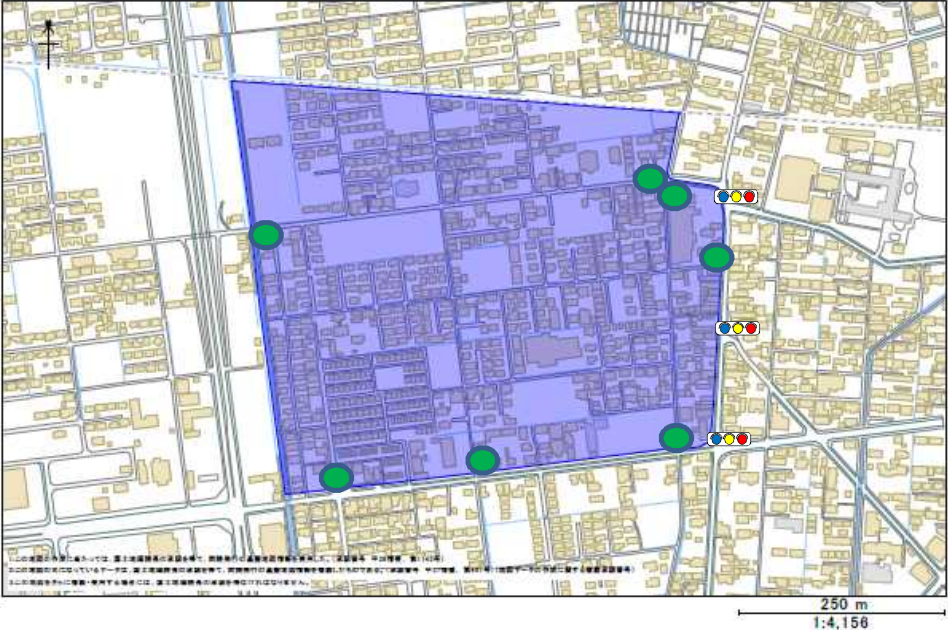
地名等	34 緑ヶ丘一・二丁目	導入年月 面積	平成27年3月 12.5 ha
地図	 <p data-bbox="427 1108 722 1176">(凡例) 路面表示(ゾーン30) ●</p>		

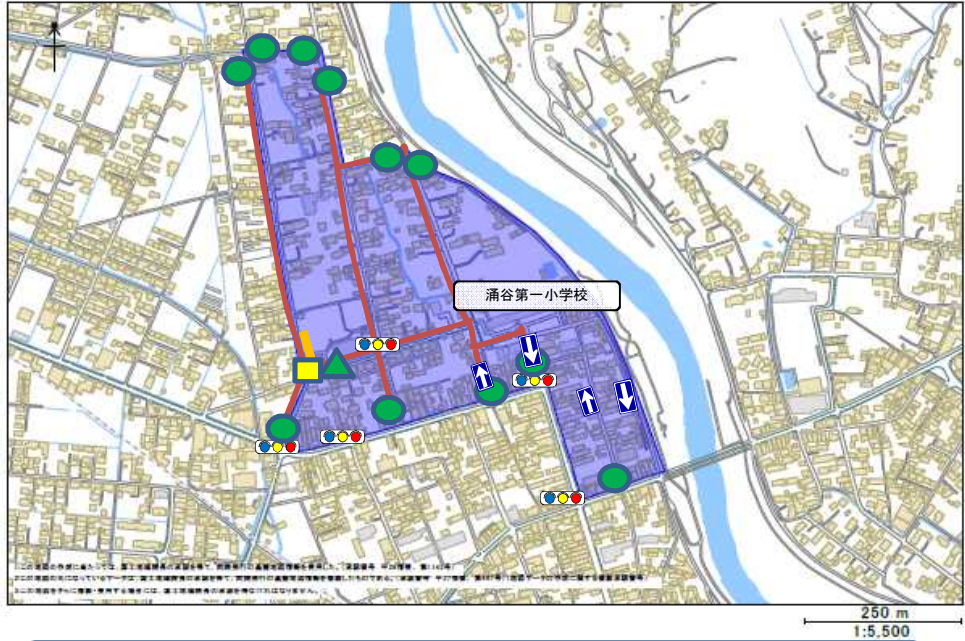















地名等	35 田中前四丁目	導入年月 面積	平成27年3月 5.5 ha
地図	 <p data-bbox="411 1108 710 1182">(凡例) 路面表示(ゾーン30) ●</p>		

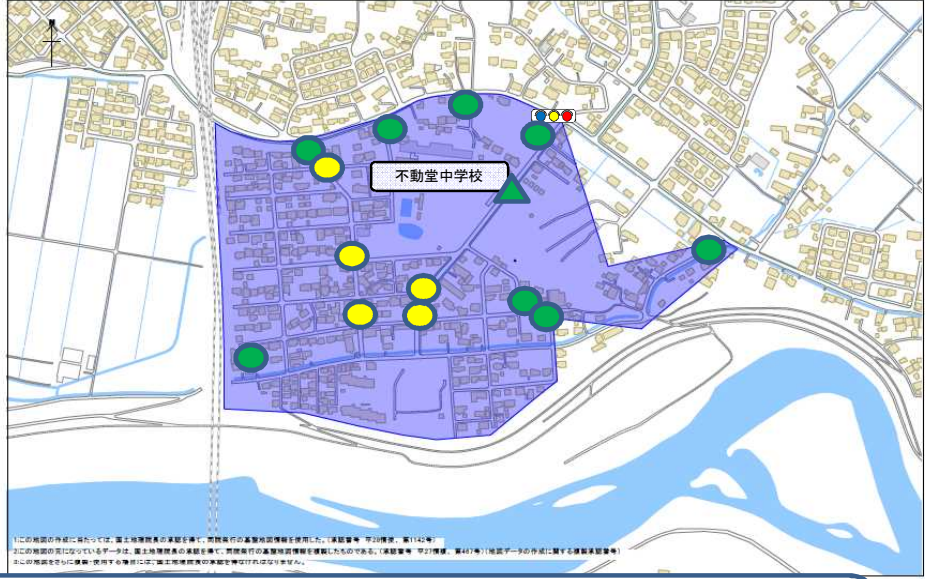
地名等	36 相野谷字飯野川	導入年月	平成27年3月
		面積	21.8 ha
地図	<p>The map shows a residential area with a blue-shaded region containing Iinokawa Elementary School (飯野川小学校) and Iinokawa Junior High School (飯野川中学校). A yellow line indicates colorized sidewalks along a road. Green circles represent road surface markings (Zone 30) and yellow circles represent cross-marks. A scale bar shows 250 meters and a scale of 1:4,156.</p>		
	<p>(凡例)</p> <p>路面表示(ゾーン30) ●</p> <p>クロスマーク ●</p> <p>路側帯カラー化 —</p>		



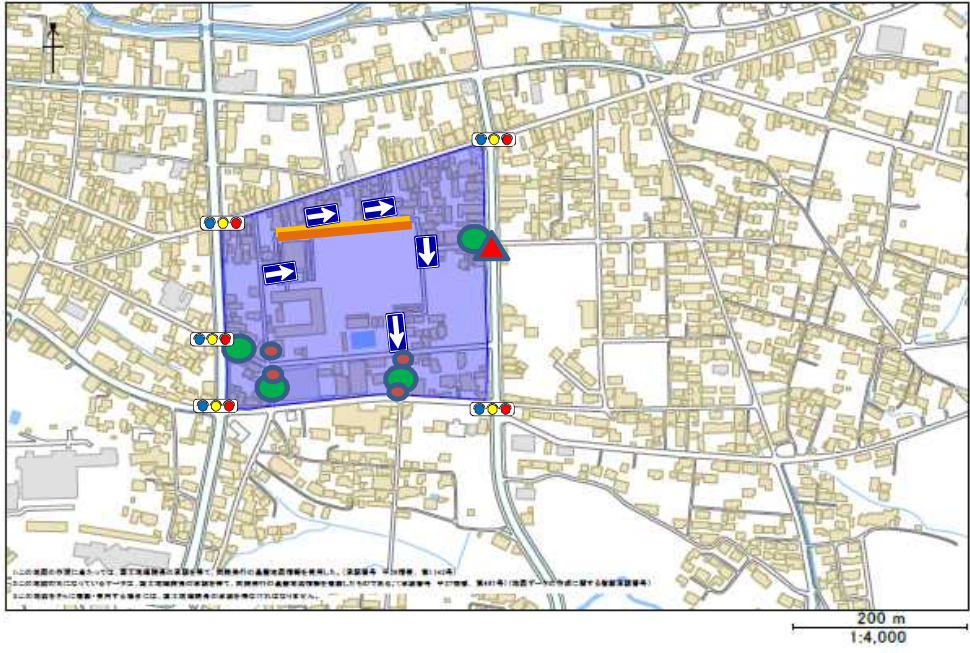
地名等	37 古川穂波一・二丁目	導入年月 面積	平成27年3月 21 ha
地図	 <p data-bbox="379 958 1029 996"> <small>           1 この地図の作成に当たっては、国土地理院の地図を基として、関係自治体の最新地図情報を利用した。(承認番号 平23特第1号 第142号)            2 この地図の作成に当たっては、国土院の地図を基として、関係自治体の最新地図情報を参照したものである。(承認番号 平23特第1号 第142号)            3 この地図の作成に当たっては、関係自治体の最新地図情報を参照したものである。(承認番号 平23特第1号 第142号)         </small> </p> <div data-bbox="400 1048 1348 1236" style="border: 1px solid black; border-radius: 15px; padding: 10px;"> <p>(凡例)</p> <p>路面表示(ゾーン30) ●</p> <p>クロスマーク ●</p> </div>		

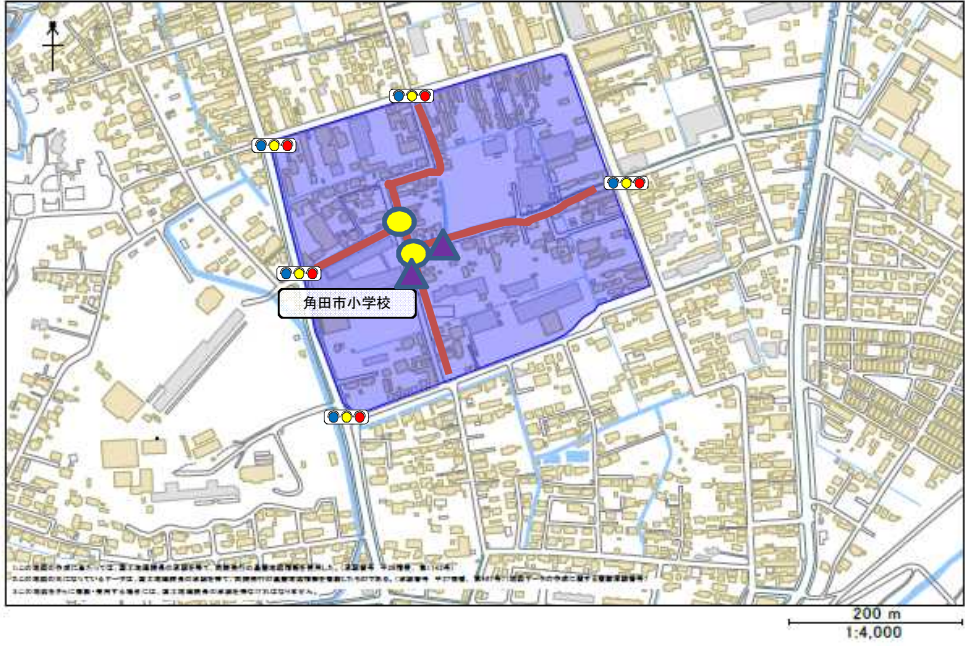
地名等	38 古川南町三・四丁目	導入年月 面積	平成27年3月 32.7 ha
地図	 <p data-bbox="427 1070 718 1142">(凡例) 路面表示(ゾーン30) ●</p>		

地名等	39 立町	導入年月 面積	平成27年3月 20.5 ha												
地図	 <p>(凡例)</p> <table border="0"> <tr> <td>路面表示(ゾーン30)</td> <td></td> <td>路側帯カラー化</td> <td></td> </tr> <tr> <td>自発光式道路鋌</td> <td></td> <td>大型等通行禁止</td> <td></td> </tr> <tr> <td>照明灯付横断歩道標識(LED)</td> <td></td> <td></td> <td></td> </tr> </table>			路面表示(ゾーン30)		路側帯カラー化		自発光式道路鋌		大型等通行禁止		照明灯付横断歩道標識(LED)			
路面表示(ゾーン30)		路側帯カラー化													
自発光式道路鋌		大型等通行禁止													
照明灯付横断歩道標識(LED)															

地名等	40 志賀町	導入年月	平成27年3月	
		面積	32.7	ha
地図	 <p data-bbox="375 1064 478 1097">(凡例)</p> <p data-bbox="375 1097 670 1131">路面表示 (ゾーン30) ●</p> <p data-bbox="375 1131 574 1164">クロスマーク ●</p> <p data-bbox="734 1097 1117 1131">照明灯付横断歩道標識 (LED) ▲</p>			

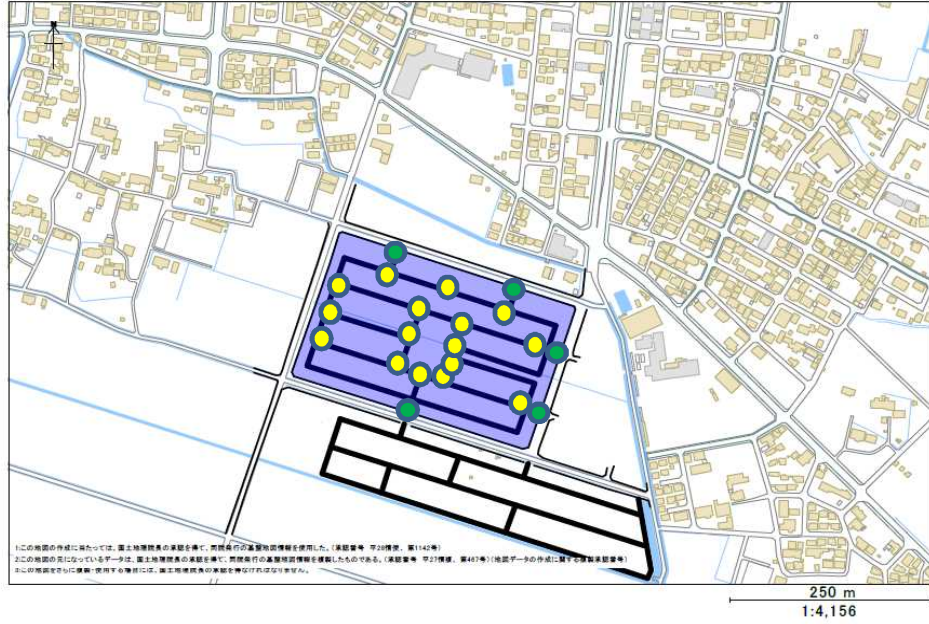


地名等	41 築館伊豆一丁目	導入年月 面積	平成27年3月 7.8 ha						
地図	 <p data-bbox="400 952 1050 992"> <small>         ①以上の地図の外観はあくまで、国土交通省国土政策局が、関係自治体の協力を得て作成したものであり、実際の状況とは異なる場合があります。また、国土交通省国土政策局が、関係自治体の協力を得て作成したものであり、実際の状況とは異なる場合があります。また、国土交通省国土政策局が、関係自治体の協力を得て作成したものであり、実際の状況とは異なる場合があります。       </small> </p> <div data-bbox="395 1055 1345 1245" style="border: 1px solid black; border-radius: 15px; padding: 10px;"> <p>(凡例)</p> <table style="width: 100%;"> <tr> <td style="width: 50%;">路面表示(ゾーン30) ●</td> <td style="width: 50%;">路側帯カラー化 ———</td> </tr> <tr> <td>一時停止強調表示 ●</td> <td>路側帯拡張 ———</td> </tr> <tr> <td>照明灯付横断歩道標識(LED) ▲</td> <td></td> </tr> </table> </div>			路面表示(ゾーン30) ●	路側帯カラー化 ———	一時停止強調表示 ●	路側帯拡張 ———	照明灯付横断歩道標識(LED) ▲	
路面表示(ゾーン30) ●	路側帯カラー化 ———								
一時停止強調表示 ●	路側帯拡張 ———								
照明灯付横断歩道標識(LED) ▲									

地名等	42 牛館	導入年月 面積	平成27年3月 12 ha				
地図	 <p data-bbox="427 1081 507 1115">(凡例)</p> <table data-bbox="427 1115 1310 1189"> <tr> <td data-bbox="427 1115 614 1149">クロスマーク ●</td> <td data-bbox="927 1115 1310 1149">路側帯カラー化</td> </tr> <tr> <td data-bbox="427 1149 858 1182">貼付式全候型対応型路面表示材 ▲</td> <td data-bbox="927 1149 1310 1182">大型等通行禁止</td> </tr> </table>			クロスマーク ●	路側帯カラー化	貼付式全候型対応型路面表示材 ▲	大型等通行禁止
クロスマーク ●	路側帯カラー化						
貼付式全候型対応型路面表示材 ▲	大型等通行禁止						

地名等	43 若林区荒井南・北側	導入年月	平成28年1月
		面積	6 ha

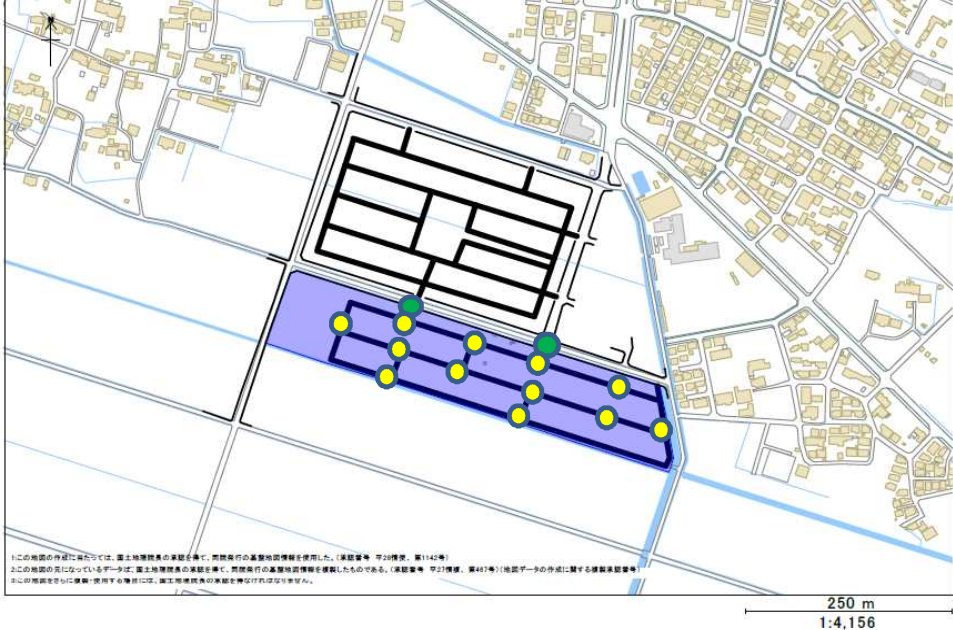
地図



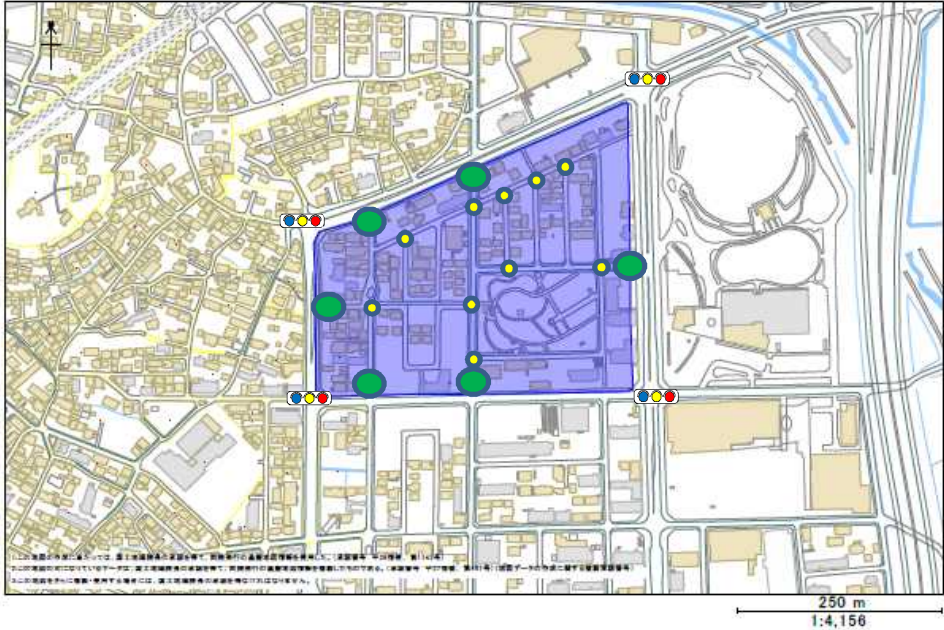
(凡例)

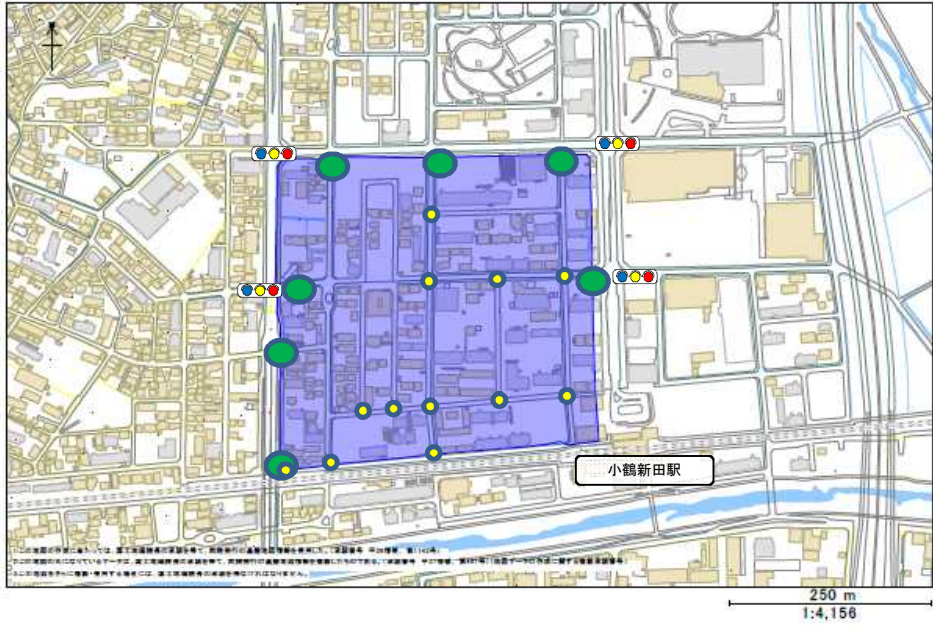
路面表示(ゾーン30) ●

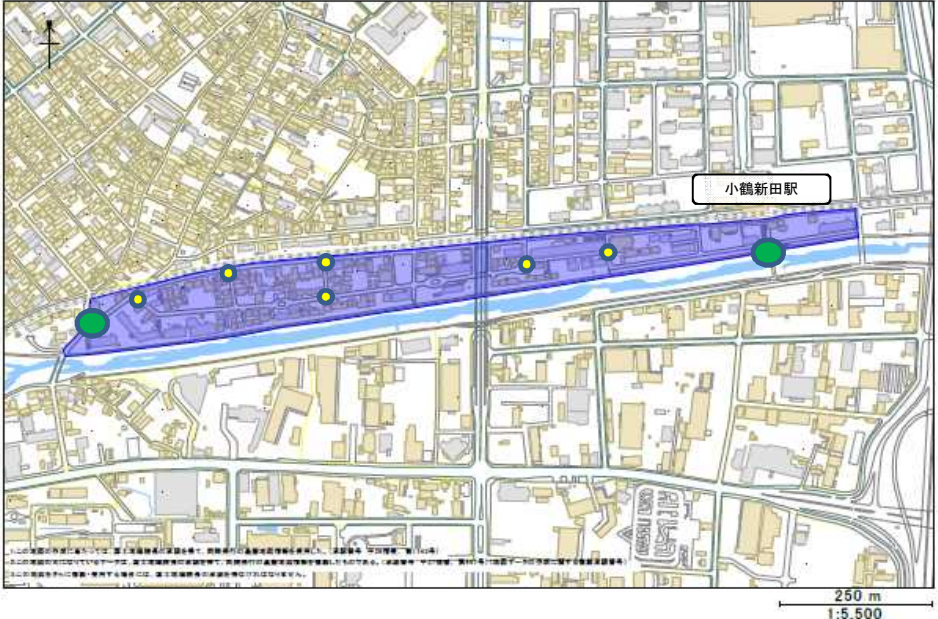
クロスマーク ○

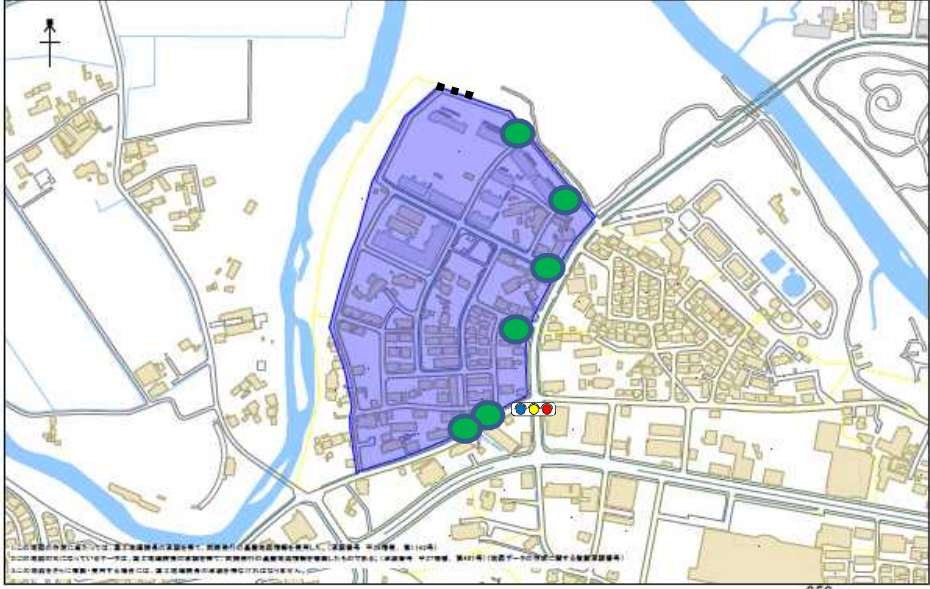
地名等	44 若林区荒井南・南側	導入年月 面積	平成28年1月 4.8 ha
地図	 <p data-bbox="375 940 1013 985"> <small>1.この地図の作成にあたっては、国土情報院の地図を基に、関係自治体の最新地図情報を使用した。(測量番号 平21機測、第1142号)  2.この地図の見になっているデータは、国土情報院の地図を基に、関係自治体の最新地図情報を使用したものである。(測量番号 平21機測、第407号)1.地図データの作成に関する複製権限等  2.この地図を自由に複製・使用する場合、国土情報院の承認を得なければなりません。</small> </p> <div data-bbox="406 1048 1353 1236" style="border: 1px solid black; border-radius: 15px; padding: 10px;"> <p>(凡例)</p> <p>路面表示(ゾーン30) ●</p> <p>クロスマーク ●</p> </div>		



地名等	45 宮城野区新田東一丁目	導入年月 面積	平成28年2月 11.2 ha
地図	 <p data-bbox="363 1070 657 1176"> (凡例)  路面表示(ゾーン30) ●  クロスマーク ● </p>		


地名等	46 宮城野区新田東二丁目	導入年月 面積	平成28年2月 15.6 ha
地図	 <div data-bbox="363 1048 1313 1238" style="border: 1px solid blue; border-radius: 15px; padding: 10px;"> <p>(凡例)</p> <p>路面表示(ゾーン30) ●</p> <p>クロスマーク ●</p> </div>		

地名等	47 宮城野区新田東三丁目	導入年月 面積	平成28年2月 10 ha
地図	 <p data-bbox="375 1041 1316 1243"> (凡例)  路面表示(ゾーン30) ●  クロスマーク ● </p>		

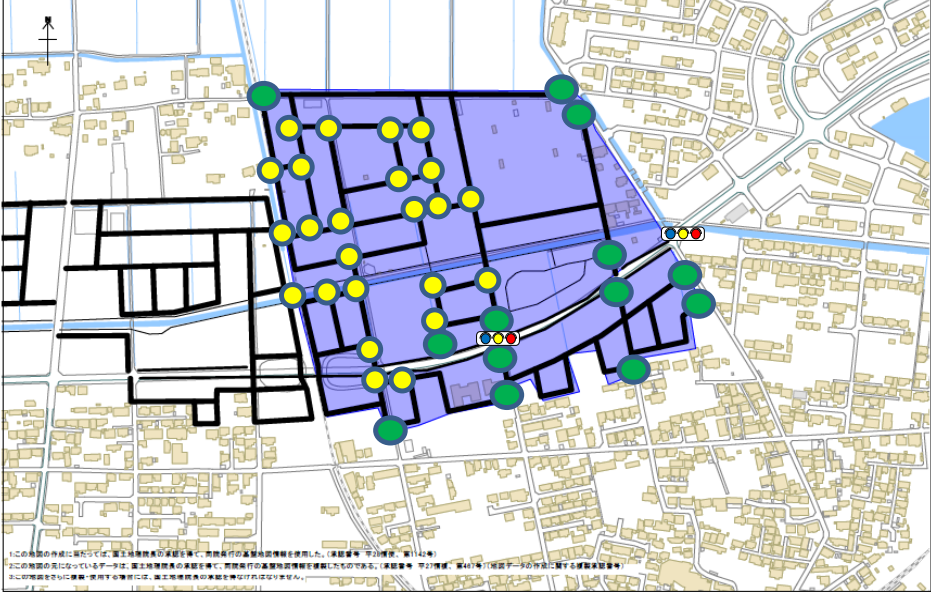
地名等	48 泉区上谷川三丁目	導入年月 面積	平成28年3月 9.9 ha
地図	 <p data-bbox="387 936 1013 974"> <small>         1. 本図は、国土院の提供したデータに基づき作成されたものであり、正確性を保証するものではありません。また、本図は、平成28年3月現在の状況を示しています。         2. 本図は、国土院の提供したデータに基づき作成されたものであり、正確性を保証するものではありません。また、本図は、平成28年3月現在の状況を示しています。         3. 本図は、国土院の提供したデータに基づき作成されたものであり、正確性を保証するものではありません。また、本図は、平成28年3月現在の状況を示しています。       </small> </p> <p data-bbox="1189 981 1252 1012">250 m 1:4,156</p> <div data-bbox="379 1012 1327 1236" style="border: 1px solid black; border-radius: 15px; padding: 10px;"> <p>(凡例)</p> <p>路面表示(ゾーン30) ●                      ドットライン    ●●●●●●●●</p> </div>		



地名等	49 恵み野	導入年月	平成28年3月	
地図		面積	23.8	ha
		<p>(凡例)</p> <p>路面表示(ゾーン30) ●</p> <p>クロスマーク ●</p> <p>大型等通行禁止 —</p>		

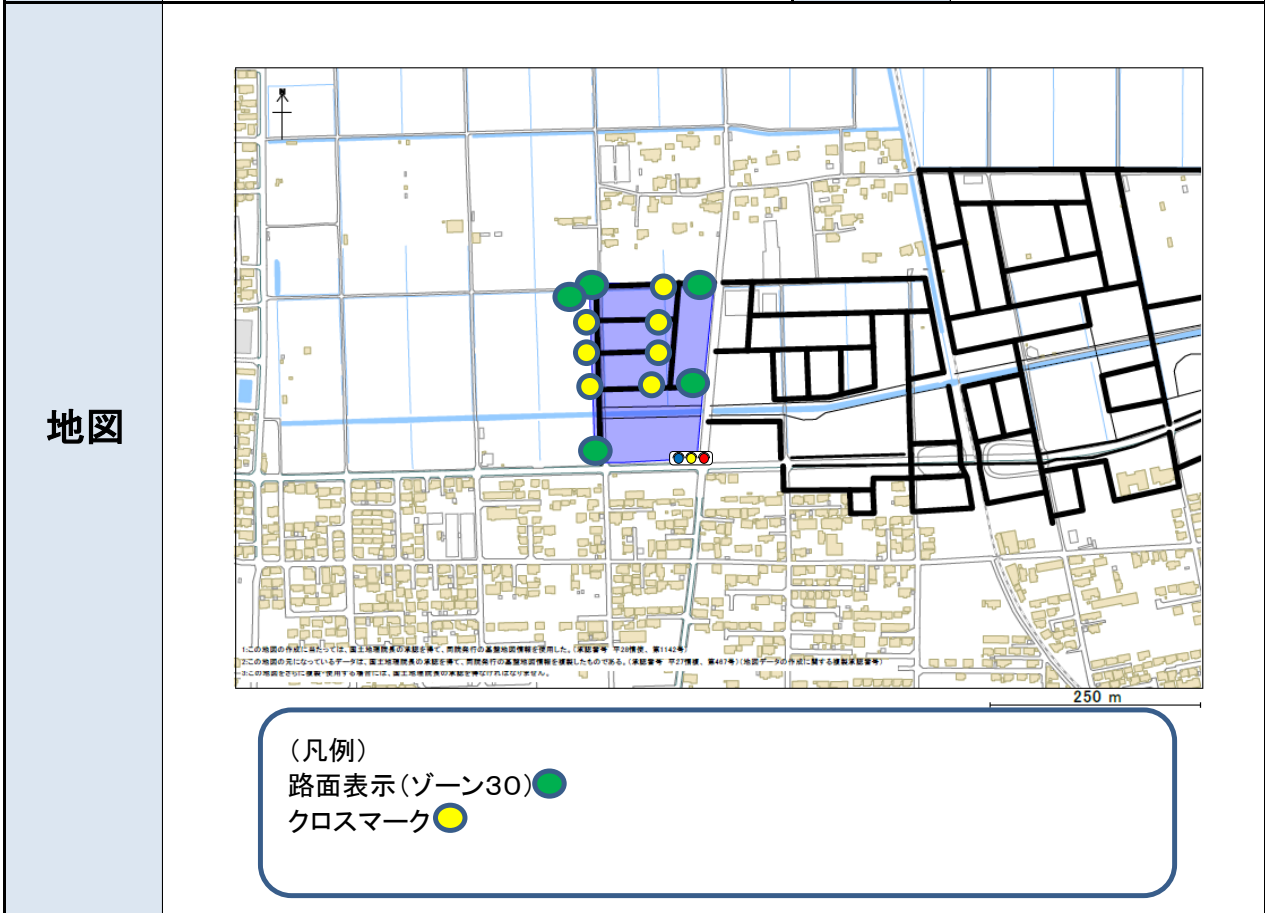
地名等	50 茜平一丁目	導入年月 面積	平成28年3月 7.4 ha
地図	 <p data-bbox="359 1041 1308 1232"> <b>(凡例)</b>          路面表示(ゾーン30) ●          クロスマーク ●          交差点カラー化 ●          路側帯カラー化 —       </p>		

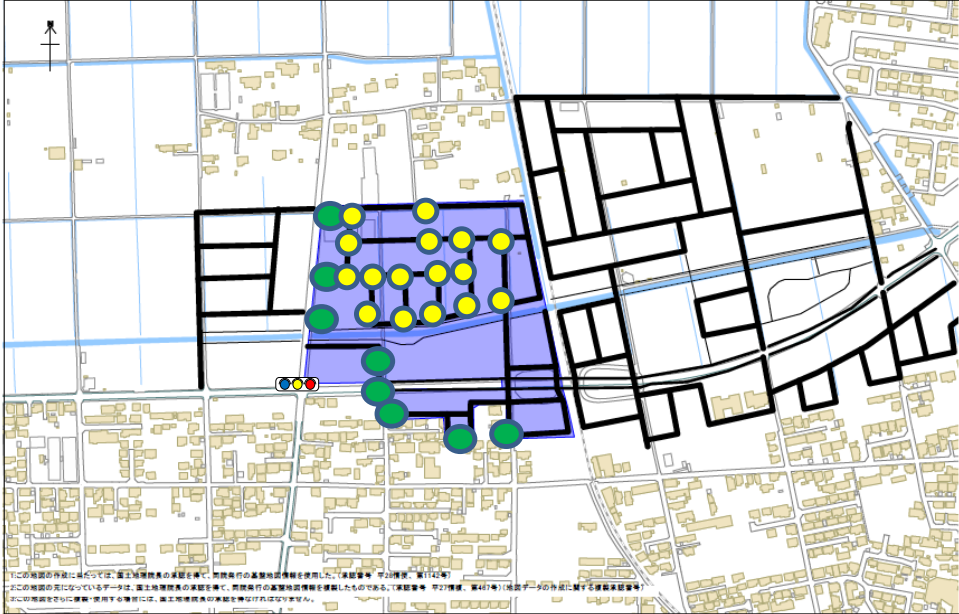
地名等	51 あげぼの北地区	導入年月 面積	平成28年3月 3 ha
地図	 <p data-bbox="391 1064 694 1198"> (凡例)  路面表示(ゾーン30) ●  中央線抹消 ● </p>		

地名等	52 さくら町三・四・五丁目	導入年月 面積	平成28年3月 17.1 ha
地図	 <p data-bbox="343 987 970 1032"> <small>           1.この地図の作成に当たっては、国土交通省の承認を得て、国土地理院の基盤地図情報を使用した。（承認番号 平27測空 第142号）            2.この地図の作成に当たっては、国土交通省の承認を得て、国土地理院の基盤地図情報を使用した。（承認番号 平27測空 第142号）            3.この地図をさらに複製・使用する場合は、国土交通省の承認を得なければなりません。         </small> </p> <div data-bbox="368 1039 1289 1227" style="border: 1px solid black; border-radius: 15px; padding: 10px;"> <p data-bbox="395 1061 480 1093">（凡例）</p> <p data-bbox="395 1095 679 1128">路面表示(ゾーン30) ●</p> <p data-bbox="395 1131 580 1164">クロスマーク ●</p> </div>		

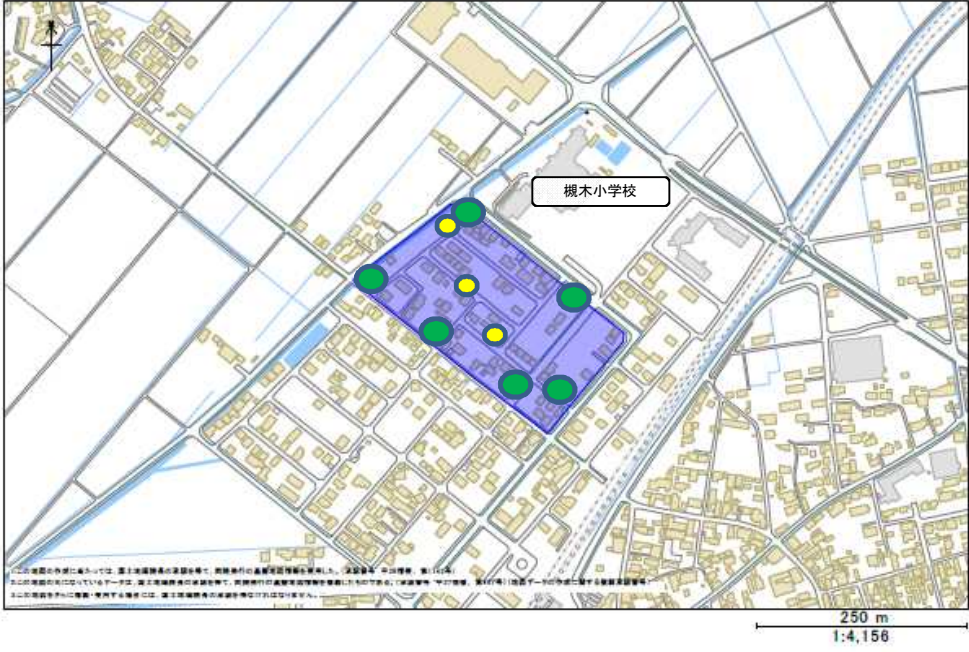


地名等	53 さくら町一丁目	導入年月	平成28年3月
		面積	2.7 ha

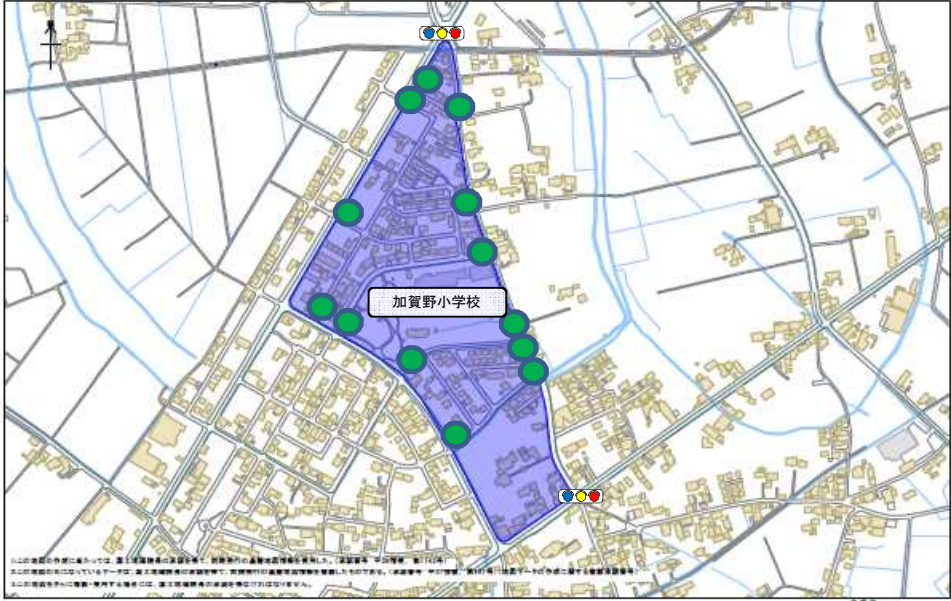


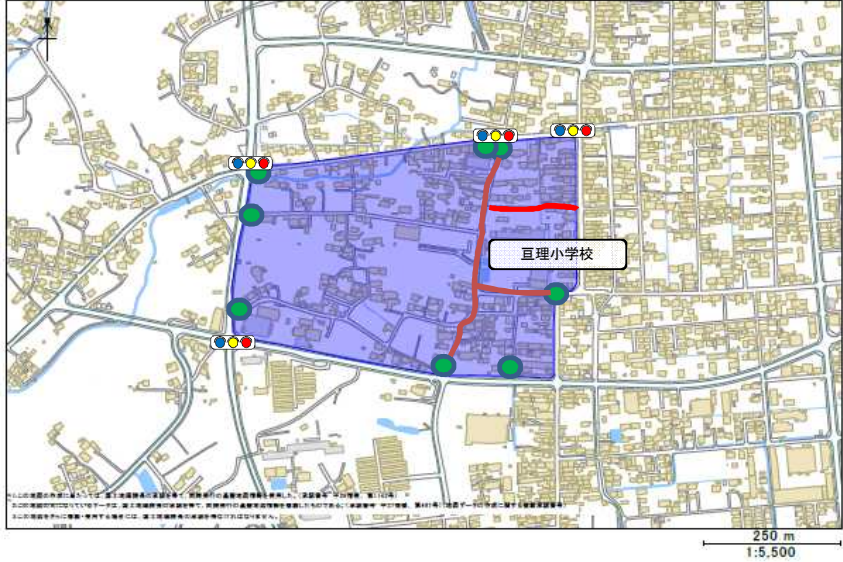
地名等	54 さくら町二丁目	導入年月 面積	平成28年3月 8.3 ha
地図	 <p data-bbox="352 987 995 1025"> <small>           この地図の作成にあたっては、国土情報院の承認を得て、関係者の同意を得た上で、「承認番号」を付し、第142号            土地の地図の作成にあたっては、国土情報院の承認を得て、関係者の同意を得た上で、「承認番号」を付し、第142号            土地の地図の作成にあたっては、国土情報院の承認を得て、関係者の同意を得た上で、「承認番号」を付し、第142号         </small> </p> <div data-bbox="352 1039 1272 1227" style="border: 1px solid black; border-radius: 15px; padding: 10px;"> <p>(凡例)</p> <p>路面表示(ゾーン30) ●</p> <p>クロスマーク ●</p> </div>		

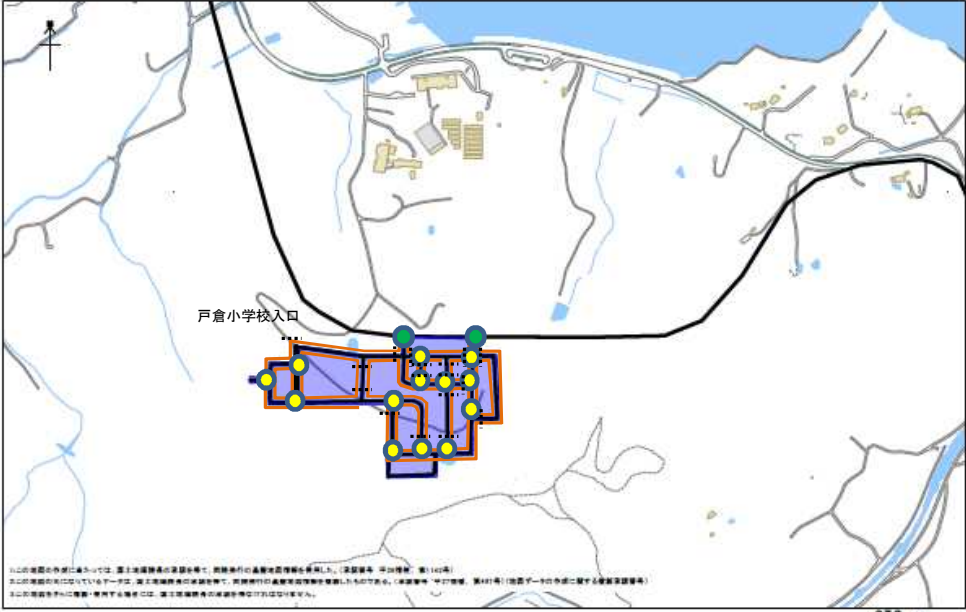
地名等	55 のぞみ野二・四丁目	導入年月	平成28年3月
		面積	18.7 ha
地図			
	<p>(凡例)</p> <p>路面表示(ゾーン30) ●</p> <p>クロスマーク ●</p> <p>照明灯付横断歩道標識(LED) ▲</p>		

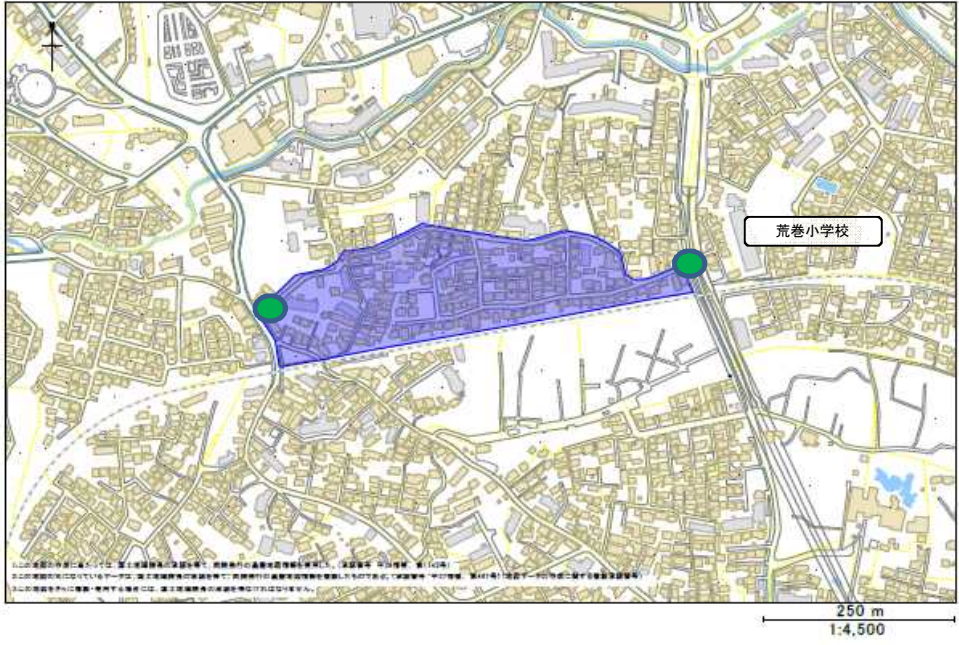
地名等	56 槻木駅西二丁目	導入年月 面積	平成28年3月 4.4 ha
地図	 <p data-bbox="391 1075 702 1198"> (凡例)  路面表示(ゾーン30) ●  クロスマーク ● </p>		



地名等	57 加賀野一丁目	導入年月 面積	平成28年3月 16.5 ha
地図	 <p>The map displays a residential area with a central blue-shaded region. A label '加賀野小学校' (Kawanishi Elementary School) is placed within this region. Green circles are scattered along the roads within the blue area, representing Zone 30 road markings. A scale bar at the bottom right indicates 250 meters and a scale of 1:5,500. A north arrow is located in the top left corner. Small text at the bottom left of the map area provides additional details about the map's data source and usage.</p> <p>(凡例) 路面表示(ゾーン30) ●</p>		

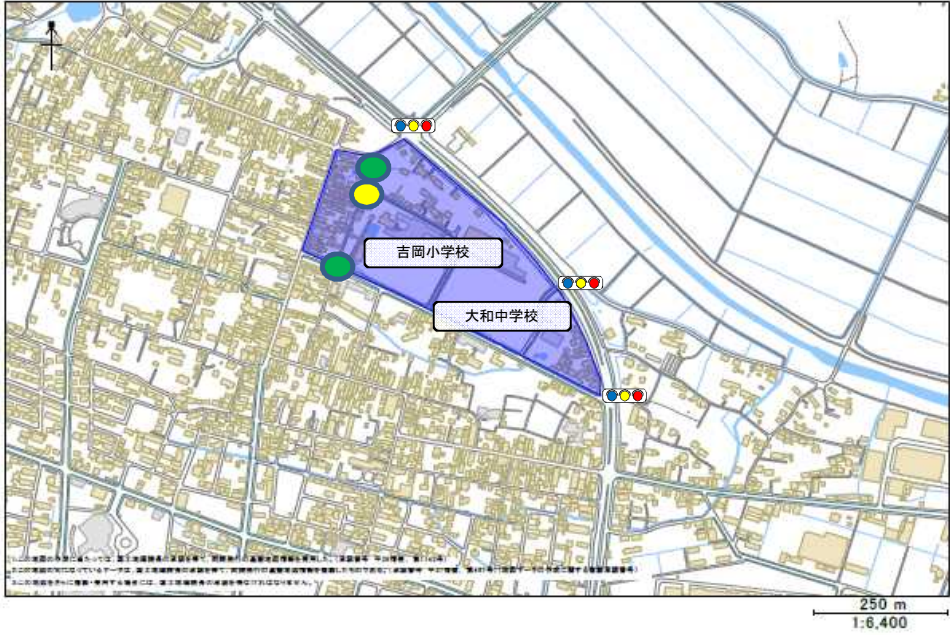
地名等	58 祝田	導入年月 面積	平成28年4月 24.5 ha
地図	 <p data-bbox="411 1016 497 1055">(凡例)</p> <p data-bbox="411 1055 667 1093">路面表示(ゾーン30) ●</p> <p data-bbox="916 1055 1086 1093">車両通行禁止 ———</p> <p data-bbox="916 1093 1114 1131">大型等通行禁止 ———</p>		

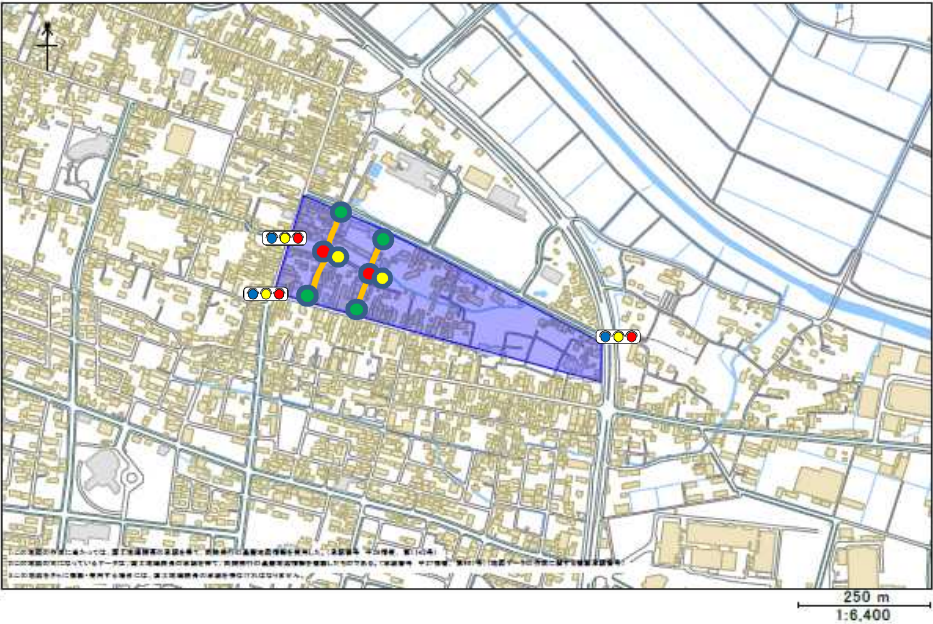
地名等	59 戸倉字沖田	導入年月 面積	平成28年11月 11 ha				
地図	 <p data-bbox="391 947 1042 987"> <small>         ①この地図は作成に当たっては、国土院提供の地図データ、関係機関の提供地図情報等に基づき、(本図製図 平成28年 第1回)作成した。この地図は作成に当たっては、国土院提供の地図データ、関係機関の提供地図情報等に基づき、(本図製図 平成28年 第1回)作成した。この地図は作成に当たっては、国土院提供の地図データ、関係機関の提供地図情報等に基づき、(本図製図 平成28年 第1回)作成した。       </small> </p> <div data-bbox="373 1048 1321 1238"> <p>(凡例)</p> <table border="0"> <tr> <td>路面表示(ゾーン30) ●</td> <td>路側帯拡張</td> </tr> <tr> <td>クロスマーク ●</td> <td>ドットライン</td> </tr> </table> </div>			路面表示(ゾーン30) ●	路側帯拡張	クロスマーク ●	ドットライン
路面表示(ゾーン30) ●	路側帯拡張						
クロスマーク ●	ドットライン						

地名等	60 青葉区山手町地区	導入年月 面積	平成28年12月 5.7 ha
地図	 <p data-bbox="384 1048 1334 1240"> (凡例)  路面表示(ゾーン30) ● </p>		



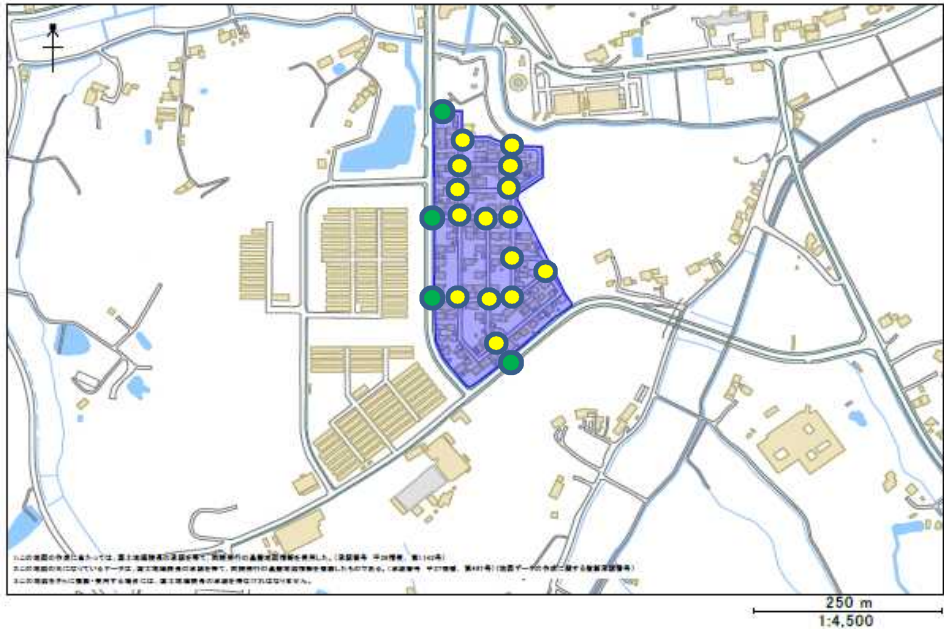
地名等	61 宮城野区白鳥一丁目	導入年月	平成29年3月	
		面積	21	ha
地図				
	<p>(凡例)          交差点カラー化 ●          クロスマーク ●</p>			

地名等	62 町裏・権現堂	導入年月 面積	平成29年3月 12 ha
地図	 <p>The map shows a residential area with a grid of streets. A blue shaded area highlights a specific zone. Within this zone, there are two green circles (Zone 30 road markings) and one yellow circle (cross marking). Two schools are labeled: 吉岡小学校 (Yoshioka Elementary School) and 大和中学校 (Yamato Junior High School). A yellow line indicates a colorized roadside strip. A scale bar at the bottom right shows 250 m and a scale of 1:6,400. A north arrow is in the top left corner.</p> <p>(凡例)  路面表示(ゾーン30) ●  クロスマーク ●  路側帯カラー化 —</p>		

地名等	63 上町・志田町	導入年月 面積	平成29年3月 9 ha
地図	 <p data-bbox="402 1070 486 1102">(凡例)</p> <p data-bbox="402 1106 694 1137">路面表示(ゾーン30) ●</p> <p data-bbox="402 1140 598 1171">クロスマーク ●</p> <p data-bbox="402 1173 630 1205">交差点カラー化 ●</p> <p data-bbox="906 1106 1284 1137">路側帯カラー化 —</p>		

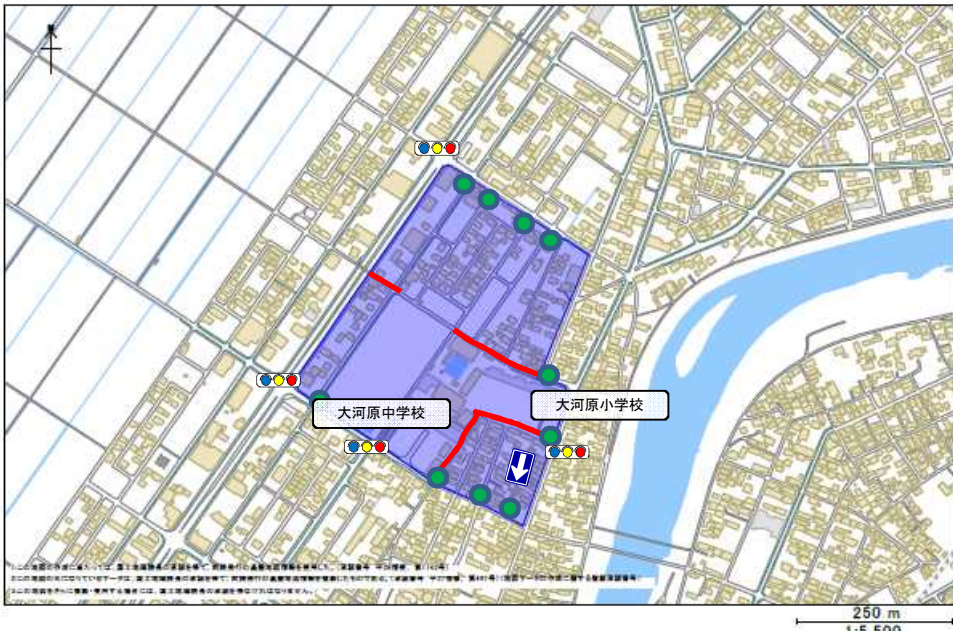
地名等	64 緑ヶ丘三丁目	導入年月	平成29年3月
		面積	4.4 ha

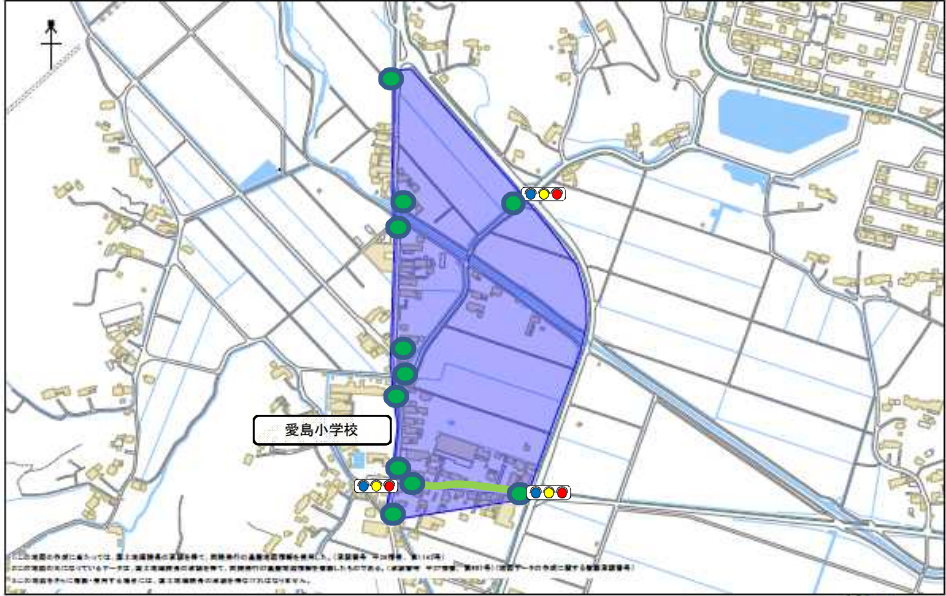
地図

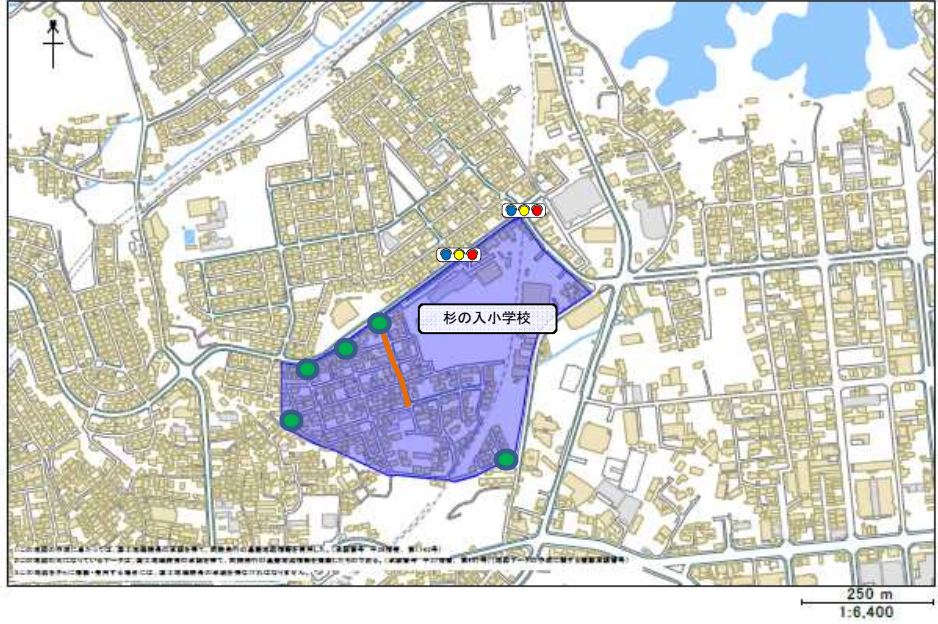


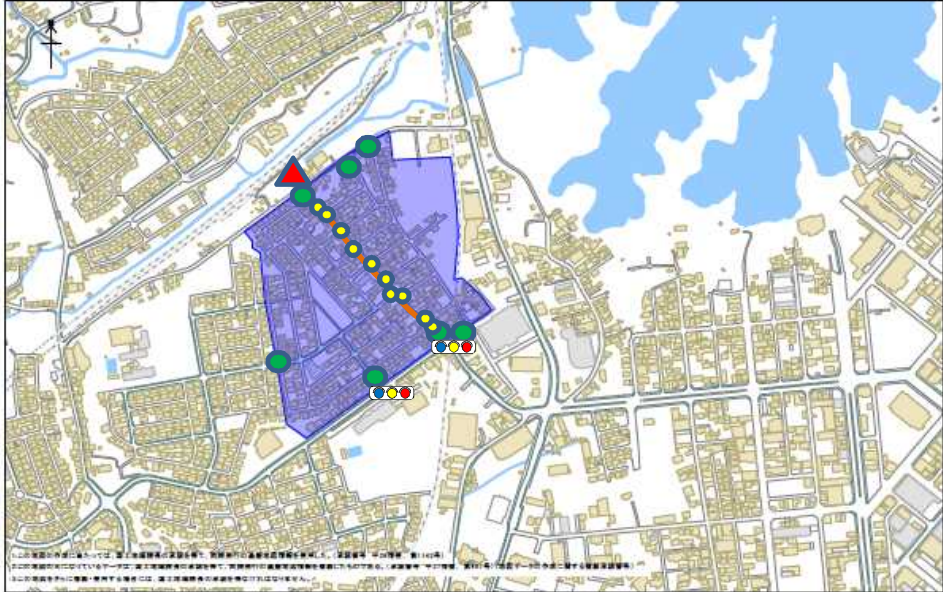
- (凡例)
- 路面表示(ゾーン30) ●
  - クロスマーク ●



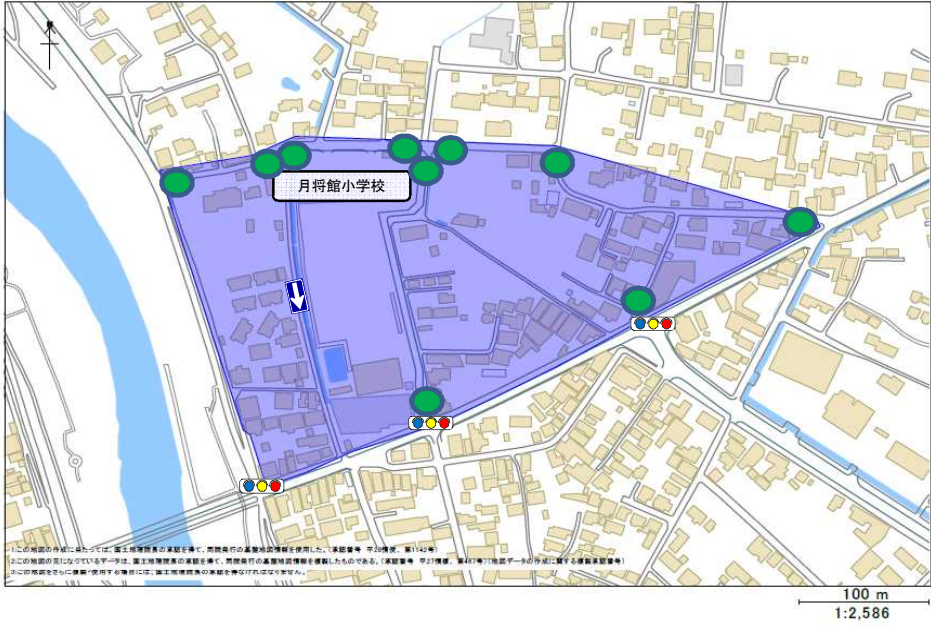
地名等	65 新東地区	導入年月 面積	平成29年3月 15.7 ha
地図	 <p>(凡例) 路面表示(ゾーン30) ● 車両通行禁止 —</p>		

地名等	66 愛島笠島地区	導入年月 面積	平成29年3月 18 ha
地図	 <p>(凡例) 路面表示(ゾーン30) ●</p>		

地名等	67 杉の入一丁目	導入年月 面積	平成29年3月 16.6 ha
地図	 <p data-bbox="391 1093 710 1198"> (凡例)  路面表示(ゾーン30) ●  路側帯拡幅 — </p>		

地名等	68 杉の入二・三丁目	導入年月 面積	平成29年3月 16.1 ha				
地図	 <p data-bbox="391 1086 470 1120">(凡例)</p> <table data-bbox="391 1120 1157 1198"> <tr> <td data-bbox="391 1120 638 1153">路面表示(ゾーン30) ●</td> <td data-bbox="893 1120 1101 1153">クロスマーク ●</td> </tr> <tr> <td data-bbox="391 1153 710 1187">路側帯拡幅 —</td> <td data-bbox="893 1153 1157 1187">自発光規制標識 ▲</td> </tr> </table>			路面表示(ゾーン30) ●	クロスマーク ●	路側帯拡幅 —	自発光規制標識 ▲
路面表示(ゾーン30) ●	クロスマーク ●						
路側帯拡幅 —	自発光規制標識 ▲						

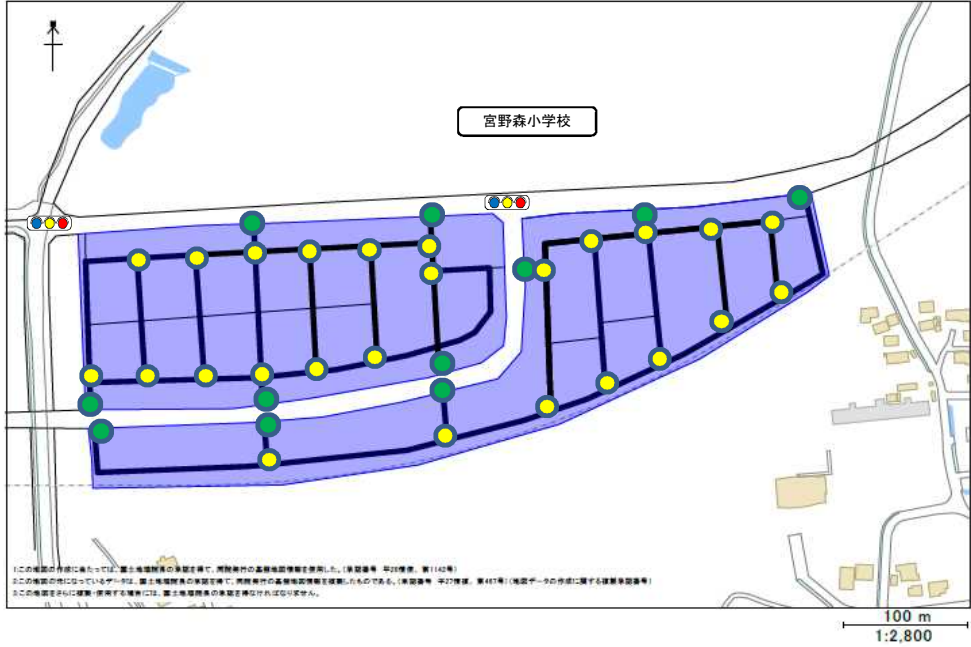


地名等	69 小人町地区	導入年月 面積	平成29年9月 8 ha
地図	 <p data-bbox="375 952 997 996"> <small>         1. この地図の作成に当たっては、国土院提供の基礎図面等、関係機関の調査データ等を利用した「基礎図面（第14号）」          2. この地図の作成に当たっては、国土院提供の基礎図面等、関係機関の調査データ等を利用した「基礎図面（第14号）」          3. この地図を自由に複製・転載・改変して利用することを禁じます。       </small> </p> <div data-bbox="354 1041 1305 1234" style="border: 1px solid black; border-radius: 15px; padding: 10px;"> <p data-bbox="379 1104 464 1137">(凡例)</p> <p data-bbox="379 1137 699 1171">路面表示(ゾーン30) ●</p> </div>		

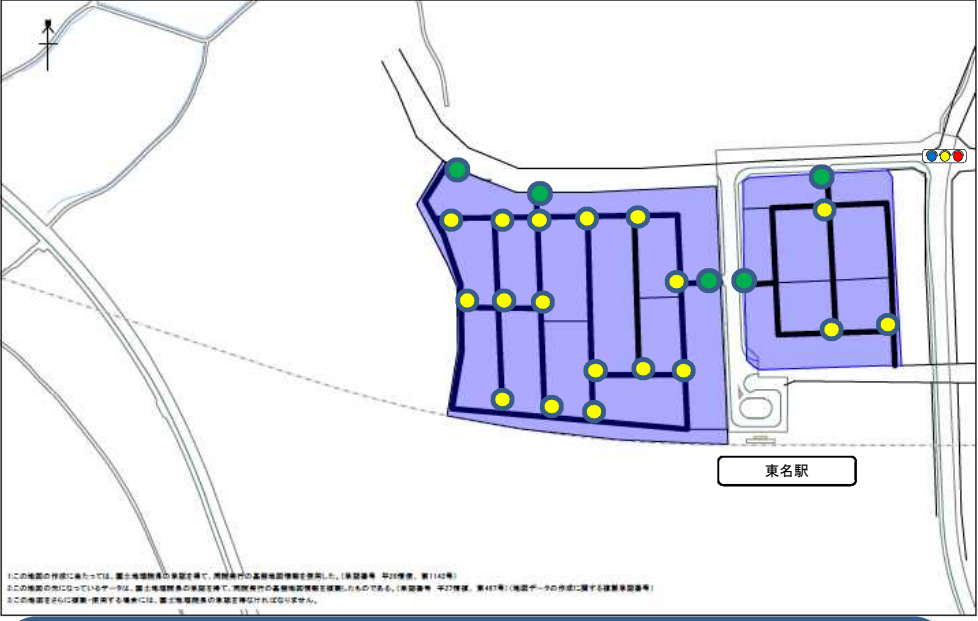
地名等	70 野蒜ヶ丘一丁目	導入年月 面積	平成29年10月 3.5 ha
地図	<p>1.この地図の作成にあたっては、国土交通省の承認を受けて、民間会社の測量結果情報を利用した。(承認番号 平28博測 第1142号)</p> <p>2.この地図の表示されているゾーンは、国土交通省の承認を受けて、民間会社の測量結果情報を利用したものである。(承認番号 平28博測 第467号) (地図データの作成に関する権利承認番号)</p> <p>3.この地図を完全に複製・改変する際には、国土交通省の承認を受けなければならない。</p> <p>100 m 1:2,586</p> <p>(凡例) 路面表示(ゾーン30) ● クロスマーク ●</p>		

地名等	71 野蒜ヶ丘二丁目	導入年月	平成29年10月
		面積	9.2 ha

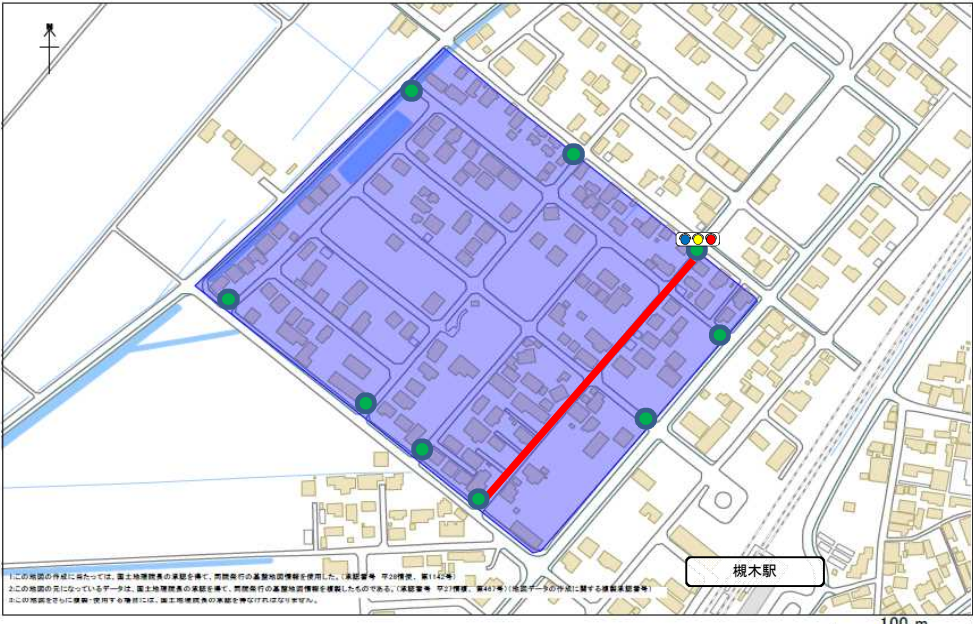
地図



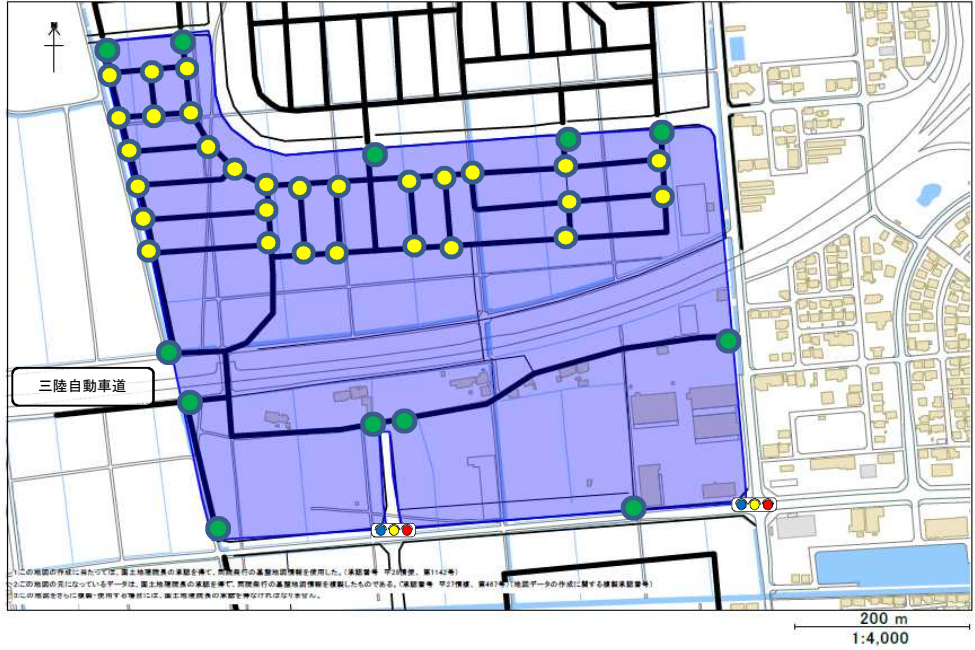
(凡例)  
 路面表示(ゾーン30) ●  
 クロスマーク ●

地名等	72 野蒜ヶ丘三丁目	導入年月 面積	平成29年10月 6.2 ha
地図	 <p data-bbox="359 996 1013 1041"> <small>1.この地図の作成にあたっては、国土交通省の承認を得て、両府県庁の高精度地図情報を利用した。(承認番号 平22検認 第142号)  2.この地図の作成にあたっては、国土交通省の承認を得て、両府県庁の高精度地図情報を利用したものである。(承認番号 平22検認 第447号)(地図データの作成に関する詳細承認番号)  3.この地図をさらに複製・使用する場合は、国土交通省の承認を得なければなりません。</small> </p> <p data-bbox="383 1064 678 1176"> <b>(凡例)</b>  路面表示(ゾーン30) ●  クロスマーク ● </p>		



地名等	73 槻木駅西三丁目	導入年月 面積	平成29年10月 7.7 ha
地図	 <p data-bbox="359 963 1013 1008"> <small>1.この地図の作成にあたっては、国土情報院の地図を基に、民間発行の衛星地図情報を使用した。(実施番号 平29第2号、第142号)  2.この地図の作成にあたっては、国土情報院の地図を基に、民間発行の衛星地図情報を使用したものがある。(実施番号 平29第2号、第49号)(地図データの作成に関する権利関係等)  3.この地図を自由に複製・使用する際には、国土情報院の承認を仰ぐ必要があります。</small> </p> <div data-bbox="395 1048 1343 1236" style="border: 1px solid blue; border-radius: 15px; padding: 10px;"> <p>(凡例)</p> <p>路面表示(ゾーン30) ●</p> <p>車両通行禁止 —</p> </div>		

地名等	74 新立野	導入年月 面積	平成29年11月 3.1 ha
地図	<p>1:2,000</p> <p>100 m</p> <p>1:2,000</p> <p>(凡例) 路面表示(ゾーン30) ● クロスマーク ●</p>		

地名等	75 新沼田	導入年月 面積	平成29年11月 31.2 ha
地図	 <p data-bbox="387 1070 683 1173">(凡例) 路面表示(ゾーン30) ● クロスマーク ●</p>		

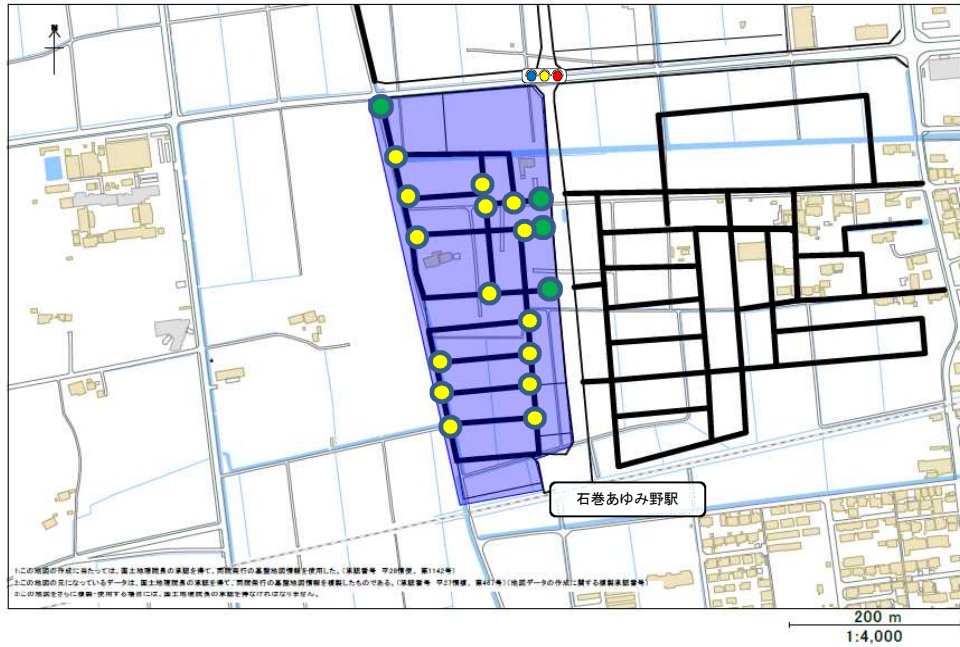
地名等

76 新西前沼(新蛇田南・西)

導入年月  
面積

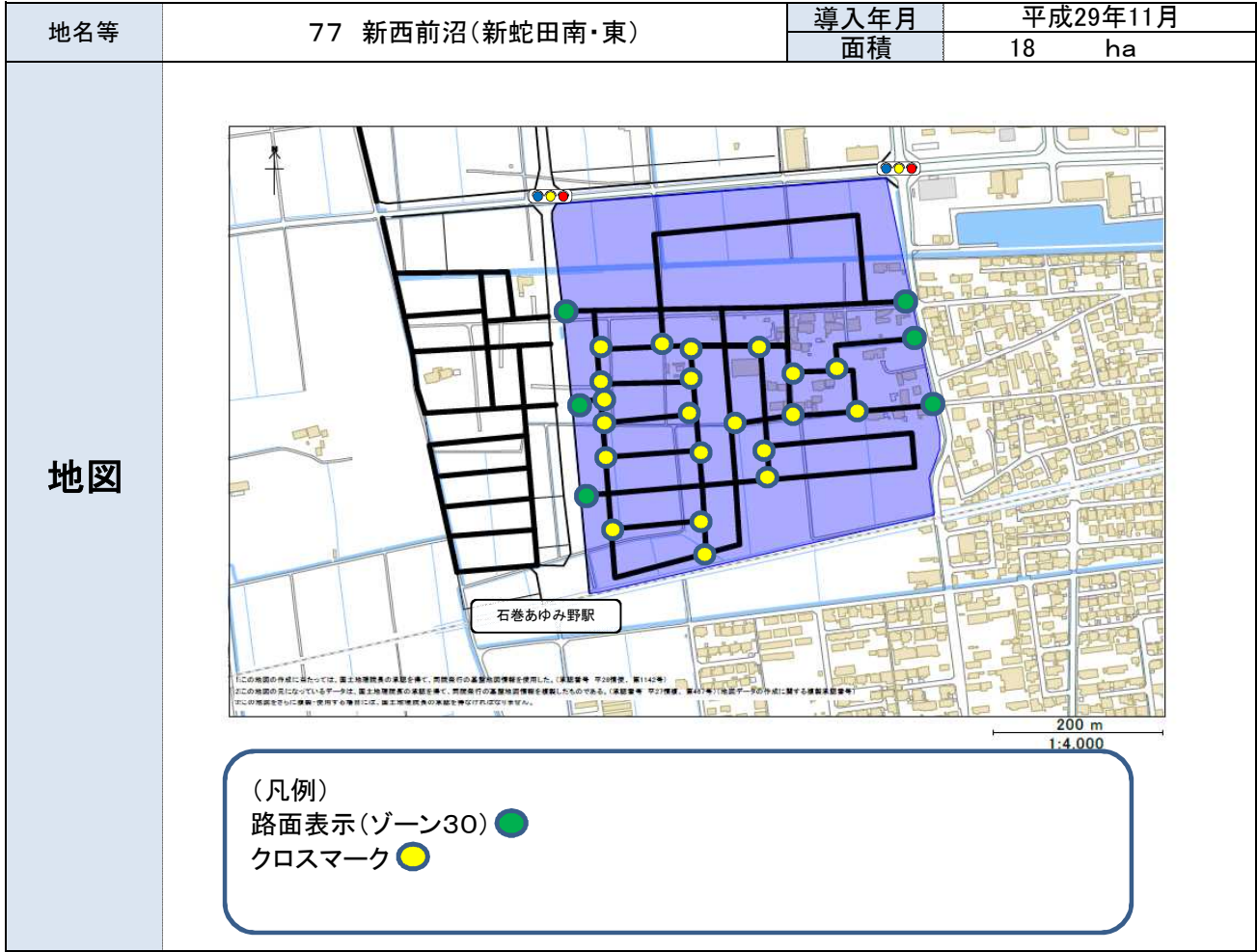
平成29年11月  
7.8 ha

地図



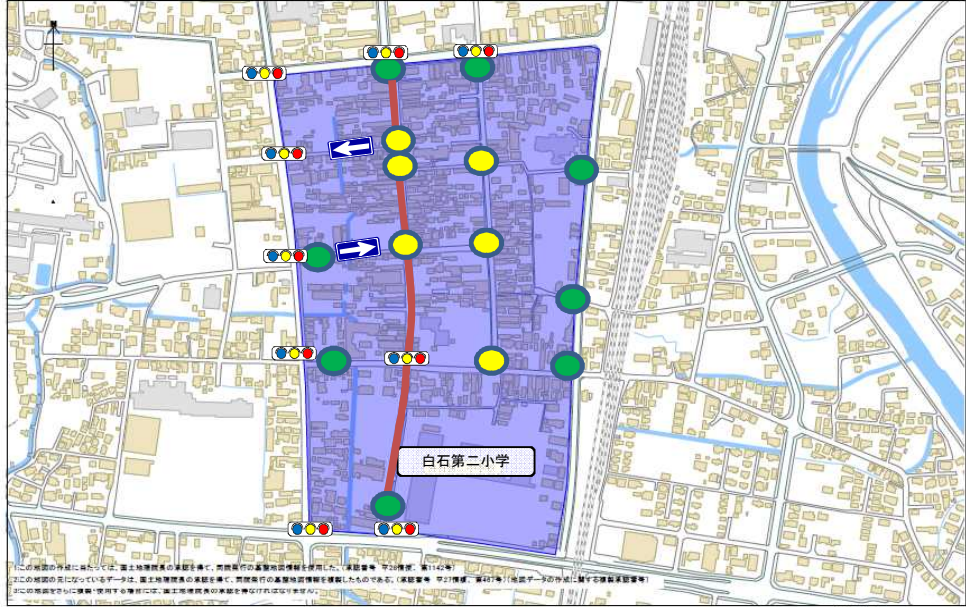
- (凡例)  
路面表示(ゾーン30) ●  
クロスマーク ●





地名等	78 東小路地区	導入年月	平成29年12月
		面積	13 ha

地図



(凡例)

路面表示(ゾーン30) ●	大型等通行禁止 —
クロスマーク ●	

地名等	79 青葉区宮町・小田原地区	導入年月	平成30年3月											
		面積	60.4 ha											
地図														
	<p>(凡例)</p> <table border="0"> <tr> <td>路面表示(ゾーン30)</td> <td>●</td> <td>中央線抹消</td> <td>—</td> </tr> <tr> <td>防護柵</td> <td>—</td> <td>路側帯拡幅</td> <td>—</td> </tr> <tr> <td>照明灯付横断歩道標識</td> <td>▲</td> <td>路側帯カラー化</td> <td>—</td> </tr> </table>			路面表示(ゾーン30)	●	中央線抹消	—	防護柵	—	路側帯拡幅	—	照明灯付横断歩道標識	▲	路側帯カラー化
路面表示(ゾーン30)	●	中央線抹消	—											
防護柵	—	路側帯拡幅	—											
照明灯付横断歩道標識	▲	路側帯カラー化	—											

地名等	80 湊町二・三丁目	導入年月	令和元年11月
		面積	9.6 ha
地図			
	<p>(凡例)</p> <p>路面表示(ゾーン30) ●</p> <p>クロスマーク ●</p> <p>交差点カラー化 ●</p> <p>路側帯カラー化 —</p> <p>路側帯拡幅 —</p>		



地名等	81 湊町一丁目	導入年月 面積	令和元年11月 10 ha
地図	<p>(凡例)</p> <ul style="list-style-type: none"> <li>路面表示(ゾーン30) ●</li> <li>クロスマーク ●</li> <li>交差点カラー化 ●</li> <li>ハンプ(スムーズ横断歩道) ■</li> <li>路側帯カラー化 —</li> <li>路側帯拡幅 —</li> </ul>		

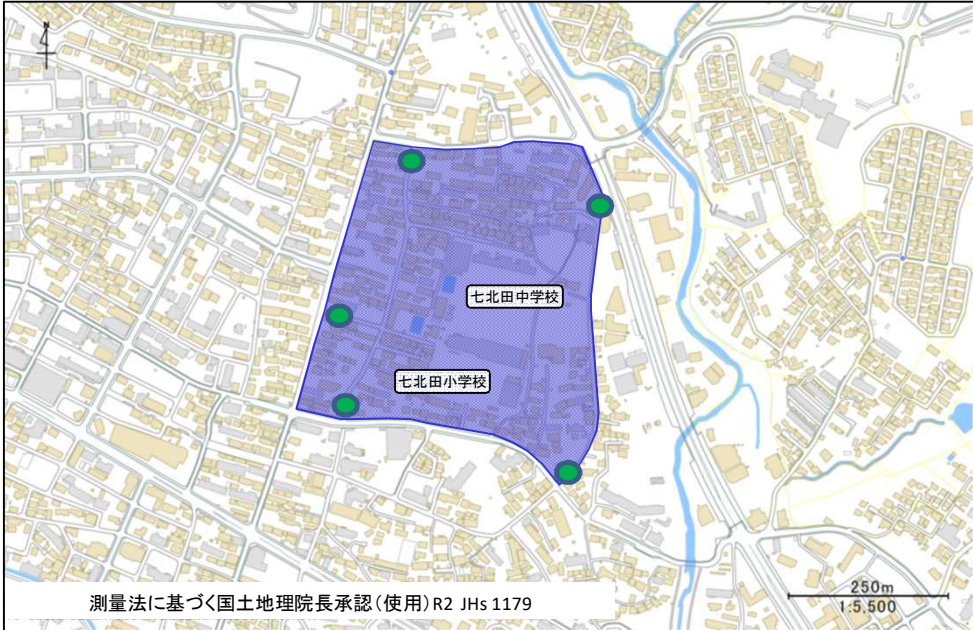
地名等	82 三本木新町	導入年月	令和2年2月
		面積	24.8 ha
地図			
	<p>(凡例)</p> <p>路面表示(ゾーン30) ●</p> <p>クロスマーク ●</p>		

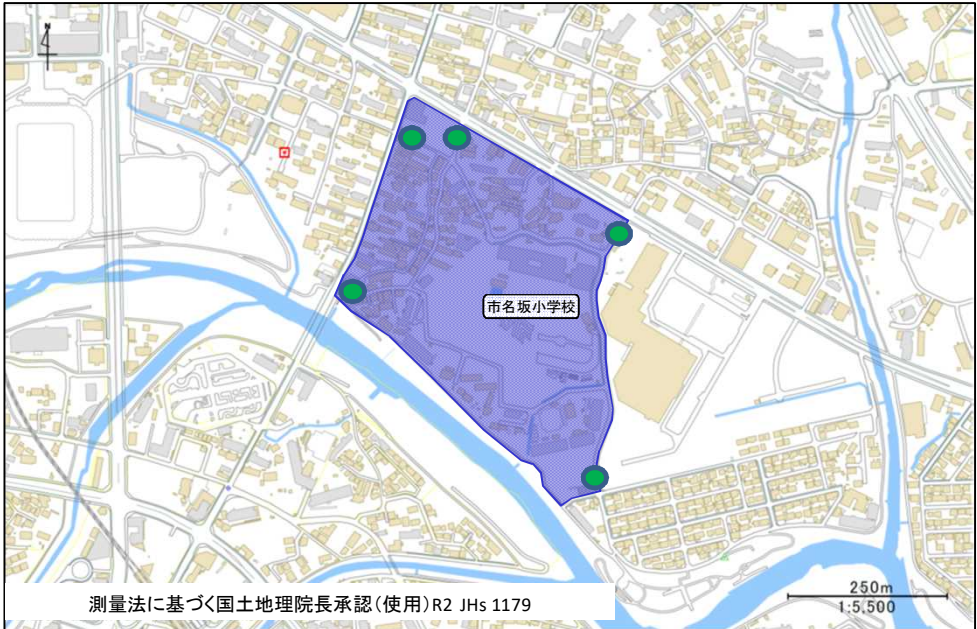
地名等	83 青葉区錦町・上杉地区	導入年月	令和2年6月
		面積	60.9 ha
地図			
	<p>(凡例)</p> <p>路面表示(ゾーン30) ●</p> <p>照明灯付横断歩道標識 ▲</p> <p>狭さく ■</p> <p>路側帯カラー化 —</p>		

地名等	84 志波姫	導入年月	令和2年8月
		面積	7.8 ha
地図			
	<p>(凡例)</p> <p>路面表示(ゾーン30) ● 車両進入禁止 —</p>		



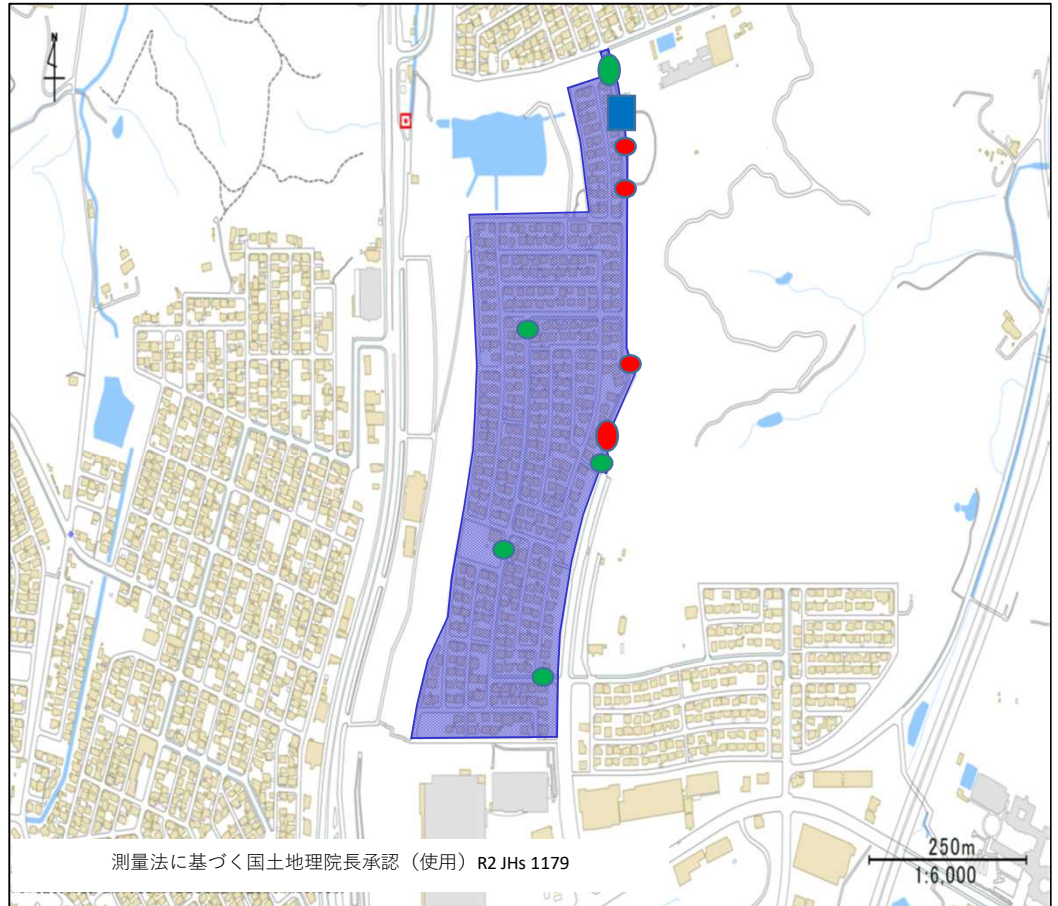
地名等	85 太白区富沢南	導入年月	令和3年11月
		面積	0.6 ha
地図			
	<p>(凡例) 路面表示(ゾーン30) ●</p>		

地名等	86 泉区七北田	導入年月	令和3年11月
		面積	19 ha
地図	 <p>測量法に基づく国土地理院長承認(使用)R2 JHs 1179</p> <p>250m 1:5,500</p>		
	<p>(凡例)</p> <p>路面表示(ゾーン30) ●</p>		

地名等	87 泉区市名坂	導入年月 面積	令和3年11月 16 ha
地図	 <p data-bbox="478 940 933 974">測量法に基づく国土地理院長承認(使用)R2 JHs 1179</p> <div data-bbox="406 1008 1332 1232" style="border: 1px solid black; border-radius: 15px; padding: 10px;"> <p data-bbox="438 1041 518 1075">(凡例)</p> <p data-bbox="438 1075 734 1108">路面表示(ゾーン30) ●</p> </div>		

地名等	88 大清水一丁目	導入年月	令和3年9月
		面積	13.9 ha

地図



- (凡例)
- 路面表示 (ゾーン30) ●
  - ハンブ ■
  - 狭さく ●



地名等	89 栗駒稲屋敷	導入年月	令和3年12月
		面積	31 ha
地図	<p>測量法に基づく国土地理院長承認(使用)R2 JHs 1179</p>		
	<p>(凡例)</p> <p>路面表示(ゾーン30) ●</p> <p>路側帯カラー化 —</p>		

地名等	90 名取市飯野坂・植松地区	導入年月	令和5年1月
		面積	44.4 ha

地図



- (凡例)
- 路面表示(ゾーン30) ●
  - スムーズ横断歩道 ★